COMITÉ ESTATAL DE SANIDAD VEGETAL DEL DISTRITO FEDERAL.

Campaña Contra Malezas Reglamentadas.

Informe Mensual de los Avances Físicos y Financieros correspondiente al mes de Enero del 2016.

Apartado	Contenido del informe
1.- Antecedentes	Impacto de las acciones implementadas en el año 2015. Objetivos y metas 2016. La campaña se programo con un monto de $ 1,231,679.00 el cual fue ejercido al 100% dentro de lo programado en cada una de las acciones de la campaña. Se atendieron 333 predios con malezas reglamentadas correspondientes a 317 productores en una superficie de 395.73 has en los cultivos de amaranto, avena forrajera, broccoli, frijol, hortalizas, lechuga, maíz, nopal verdura y plantas ornamentales, el valor de la producción es de $ 50,015,708.68 con un costo beneficio de 40.60. En la evaluación técnica de la campaña se obtuvo un cumplimiento promedio del 100.20% del total de acciones y subacciones. Las subacciones donde se quedo por debajo del 100% fueron la superficie labor con 79,21% y el numero de predios muestreados 68,33% devido a que se puso mayor enfasis en la superficie muestreada (210.42%), y el control de focos con 94.89% donde se atendio prioritariamente el resurgimiento de las malezas en focos ya controlados dado el alargamiento de la temporada de lluvias. Se mantuvo el estatus fitosanitario de zona bajo control de la maleza reglamentada *Cuscuta corymbosa*, en las delegaciones de Tláhuac, Milpa Alta y Xochimilco, y de *Digitaria velutina* en las delegaciones de Iztacalco, Milpa Alta, Tlahuac y Xochimilco, controlando y evitando la dispersion de los focos ya detectados. También se enviaron muestras de la maleza reglamentada *Polygonum convolvulus* de la delegacion Milpa Alta resultando positiva por lo que el programa 2016 contempla la atención de los focos detectados aplicando las acciones de la estrategia operativa de la campaña. La reducción del porcentaje de infestación con respect al 2014 fue de 0.367%.

	La campaña contra malezas reglamentadas es de interes federal ya que permite documentar el estatus fitosanitario del DF en el marco de la Convencion Internacional de Protección Fitosanitaria, donde cada país tiene una lista de malezas de importancia económica a nivel mundial, las cuales es necesario conocer el status para fines comerciales con otros paises. El objetivo para el 2016 es mantener el Estatus Fitosanitario de zona bajo control En el DF y reducer los porcentajes de infestación de *Cuscuta* spp. De 0.1621% a 0.1200 % en las Delegaciones afectadas, para *Digitaria velutina*, de 1.2562 p/m2 a 0.9600 p/m2 y de *Polygonum convolvulus* de 0.25 p/m2 a 0.1 p/m2 . Seguir revisando la superficie del DF para detectar la presencia de otras malezas Reglamentadas.
2.- Situación Fitosanitaria.	En el DF existen 5 Delegaciones con estatus de Zona bajo control para malezas reglamentadas: Coyoacán e Iztacalco (Digitaria velutina), Tláhuac y Xochimilco (*Cuscuta* spp. y *Digitaria velutina*), Milpa Alta (*Cuscuta* spp, *Digitaria velutina* y *Polygonum convolvulus*). Las 11 Delegaciones restantes presentan el Estatus de Zonas libres de malezas reglamentadas.

<table>
<tr>
<td></td>
<td>


La superficie afectada es de 333 predios con malezas reglamentadas correspondientes a 317 productores en una superficie de 395.73 has en los cultivos de amaranto, avena forrajera, broccoli, frijol, hortalizas, lechuga, maíz, nopal verdura y plantas ornamentales.
</td>
</tr>
<tr>
<td>3.-Acciones Fitosanitarias</td>
<td>Para cumplir el objetivo comprometido se realizara la acción de muestreo en los predios identificados previamente como positivos a malezas reglamentadas, dándoles seguimiento cada 14 días en la acción de labor desde su registro en la campaña hasta fin de año. Los predios en los cuales se detecte la presencia de alguna maleza reglamentada se realizara el control y se colectaran y enviaran muestras de malezas sospechosas a reglamentadas en las delegaciones donde aún no se han registrado así como en el caso de malezas que estén dentro de la NOM-043-FITO 1999. Se capacitara con pláticas a productores sobre la Identificación, Biología y Control de las malezas reglamentadas y se elaboraran</td>
</tr>
</table>

materiales de divulgación impresos. Se registraran las actividades en el SICAFI para los **informes** Físicos y se aplicaran **supervisiones** periódicas a los avances del programa de trabajo.
Al final del año se aplicara una **evaluación** final del programa.
Se muestrearon 41.55 has y14.45 has de labor en 37 predios y se controló 3 focos de infestación.

4.- Cumplimiento de metas

ACTIVIDAD	UNIDAD DE MEDIDA	FISICO			
		PROG. ANUAL	AL MES		
			PROGRAMADO	REALIZADO	%
MAPEO					
SUPERFICIE MAPEADA	HECTAREAS	170	50	0	0
MUESTREO					
SUPERFICIE MUESTREADA	HECTÁREAS	165.00	10.00	41,55	415.5
SUPERFICIE LABOR	HECTÁREAS	2,375.00	10.00	14.45	144.5
PREDIOS MUESTREADOS	NÚMERO	240	15	37	247
DIAGNÓSTICO					
MUESTRAS	NÚMERO	4	0	1	100
CONTROL DE FOCOS DE INFESTACIÓN					
FOCOS DE INFESTACIÓN CONTROLADOS	NÚMERO	222	2	3	150
CAPACITACIÓN					
CURSOS A TÉCNICOS	NÚMERO	3	0	0	0
PLÁTICAS A PRODUCTORES	NÚMERO	14	0	0	0
DIVULGACIÓN					
IMPRESOS	NÚMERO	0	0	60	100
PINTA DE BARDAS	NÚMERO	0	0	0	0
SICAFI					
INFORMES TÉCNICOS	NÚMERO	12	1	1	100
INFORMES FINANCIEROS	NÚMERO	12	1	0	0
EVALUACIÓN					
EVALUACIÓN	NÚMERO	1	0	0	0
SUPERVISIÓN					
SUPERVISIÓN	NÚMERO	3	0	0	0
INFORMES REVISADOS	NÚMERO	12	1	0	0

5.-Impacto de las acciones fitosanitarias.

Se benefició a 26 productores con las diferentes acciones de la campaña
Se protegió una superficie de 35.3 has en los cultivos de nopal, avena, brócoli, hortalizas y maíz. Con una producción de 285. 4 Toneladas y un valor de la producción $4,834, 531.94

COMITÉ ESTATAL DE SANIDAD VEGETAL DEL DISTRITO FEDERAL.

Campaña Contra Malezas Reglamentadas.

Informe Mensual de los Avances Físicos y Financieros correspondiente al mes de febrero del 2016.

Apartado	Contenido del informe
1.- Antecedentes	En el mes de enero se muestrearon 41.55 has y14.45 has de labor en 37 predios y se controló 3 focos de infestación,se registro la información en los SIM's y en SICAFI y se envio una muestra de maleza sospechosa a *Cuscuta* spp. al CNR
2.- Situación Fitosanitaria.	En el DF existen 5 Delegaciones con estatus de Zona bajo control para malezas reglamentadas: Coyoacán e Iztacalco (Digitaria velutina), Tláhuac y Xochimilco (*Cuscuta* spp. y *Digitaria velutina*), Milpa Alta (*Cuscuta* spp, *Digitaria velutina* y *Polygonum convolvulus*). Las 11 Delegaciones restantes presentan el Estatus de Zonas libres de malezas reglamentadas.  La superficie afectada es de 333 predios con malezas reglamentadas correspondientes a 317 productores en una superficie de 395.73 has en los cultivos de amaranto, avena forrajera, broccoli, frijol, hortalizas, lechuga, maíz, nopal verdura y plantas ornamentales.

3.-Acciones Fitosanitarias	Para cumplir el objetivo comprometido se realizara la acción de **muestreo** en los predios identificados previamente como positivos a malezas reglamentadas, dándoles seguimiento cada 14 días en la acción de **labor** desde su registro en la campaña hasta fin de año. Los predios en los cuales se detecte la presencia de alguna maleza reglamentada se realizara el **control** y se colectaran y **enviaran muestras** de malezas sospechosas a reglamentadas en las delegaciones donde aún no se han registrado así como en el caso de malezas que estén dentro de la NOM-043-FITO 1999. Se **capacitara** con pláticas a productores sobre la Identificación, Biología y Control de las malezas reglamentadas y se elaboraran materiales de divulgación impresos. Se registraran las actividades en el SICAFI para los **informes** Físicos y se aplicaran **supervisiones** periódicas a los avances del programa de trabajo. Al final del año se aplicara una **evaluación** final del programa. Se muestrearon 15.00 has y 81.25 has de labor en 46 predios y se controló 2 focos de infestación. Se recibio el oficio de la muestra enviada a CNR, resultando positiva a *Cuscuta tinctoria.* 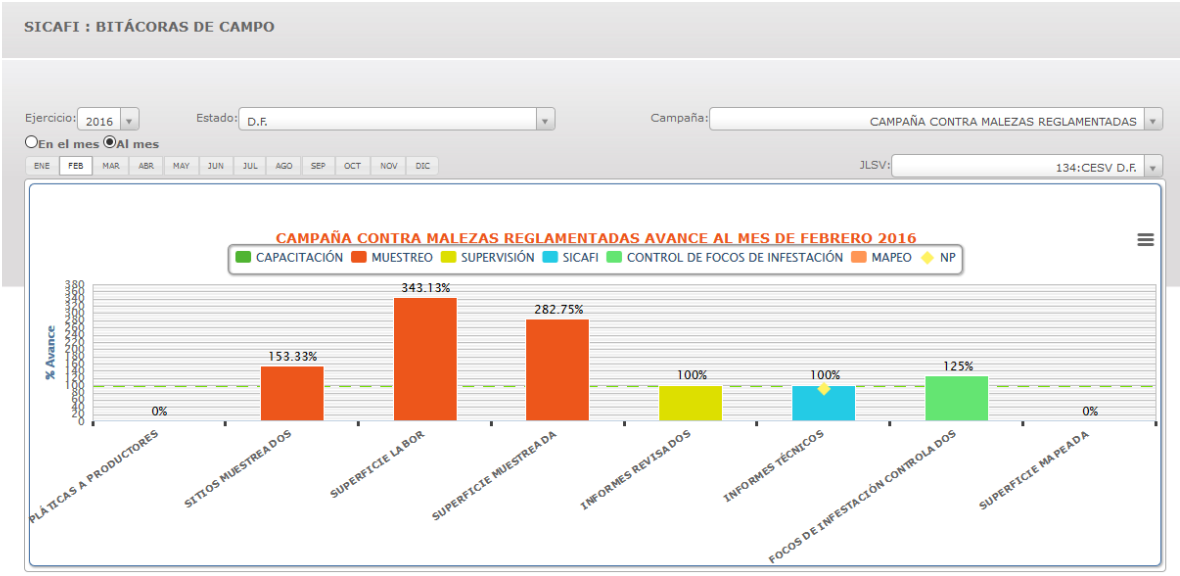

4.- Cumplimiento de metas	

ACTIVIDAD	UNIDAD DE MEDIDA	FISICO						
		PROG. ANUAL	EN EL MES		AL MES			% AL AÑO
			PROGRAMADO	REALIZADO	PROGRAMADO	REALIZADO	%	
MAPEO								
SUPERFICIE MAPEADA	HECTÁREAS	165.00	55.00	0.00	105.00	0.00	0.00	0.00
PUNTOS DE EXPLORACIÓN	NÚMERO	0	0	0	0	0	0	0
SITIOS MAPEADOS	NÚMERO	0	0	0	0	0	0	0
MUESTREO								
SUPERFICIE MUESTREADA	HECTÁREAS	165.00	10.00	15.00	20.00	56.55	282.75	34.27
SUPERFICIE LABOR	HECTÁREAS	2,375.00	30.00	81.25	40.00	137.25	343.13	5.78
SITIOS MUESTREADOS	NÚMERO	240	15	9	30	46	153	19
DIAGNÓSTICO								
MUESTRAS	NÚMERO	4	0	0	0	0	0	0
CONTROL DE FOCOS DE INFESTACIÓN								
FOCOS DE INFESTACIÓN CONTROLADOS	NÚMERO	222	2	2	4	5	125	2
FOCOS DE INFESTACIÓN CONTROLADOS	NÚMERO	0	0	0	0	0	0	0
CAPACITACIÓN								
CURSOS A TÉCNICOS	NÚMERO	3	1	0	1	0	0	0
PLÁTICAS A PRODUCTORES	NÚMERO	14	1	0	1	0	0	0
DIVULGACIÓN								
IMPRESOS	NÚMERO	0	0	0	0	0	0	0
PINTA DE BARDAS	NÚMERO	0	0	0	0	0	0	0
SICAFI								
INFORMES TÉCNICOS	NÚMERO	0	0	1	0	2	100	100
INFORMES FINANCIEROS	NÚMERO	0	0	0	0	0	0	0
EVALUACIÓN								
EVALUACIÓN	NÚMERO	1	0	0	0	0	0	0
SUPERVISIÓN								
SUPERVISIÓN	NÚMERO	3	0	0	0	0	0	0
INFORMES REVISADOS	NÚMERO	12	1	1	2	1	50	8

5.-Impacto de las acciones fitosanitarias.	Se benefició a 34 productores con las diferentes acciones de la campaña Se protegió una superficie de 49.55 has en los cultivos de nopal, avena, brócoli, hortalizas,lechuga, ornamentales y maíz. Con una producción de 2376.12 Toneladas y un valor de la producción $7,179, 208.37

COMITÉ ESTATAL DE SANIDAD VEGETAL DEL DISTRITO FEDERAL.

Campaña Contra Malezas Reglamentadas.

Informe Mensual de los Avances Físicos y Financieros correspondiente al mes de marzo del 2016.

Apartado	Contenido del informe
1.- Antecedentes	En el mes de febrero se muestrearon 15.00 has y 81.25 has de labor en 46 predios y se controló 2 focos de infestación,se registro la información en los SIM's y en SICAFI. Se recibio el oficio de la muestra enviada a CNR, resultando positiva a *Cuscuta tinctoria.*
2.- Situación Fitosanitaria.	En el DF existen 5 Delegaciones con estatus de Zona bajo control para malezas reglamentadas: Coyoacán e Iztacalco (Digitaria velutina), Tláhuac y Xochimilco (*Cuscuta* spp. y *Digitaria velutina*), Milpa Alta (*Cuscuta* spp, *Digitaria velutina* y *Polygonum convolvulus*). Las 11 Delegaciones restantes presentan el Estatus de Zonas libres de malezas reglamentadas.  La superficie afectada es de 333 predios con malezas reglamentadas correspondientes a 317 productores en una superficie de 395.73 has en los cultivos de amaranto, avena forrajera, broccoli, frijol, hortalizas, lechuga, maíz, nopal verdura y plantas ornamentales.

3.-Acciones Fitosanitarias	Para cumplir el objetivo comprometido se realizara la acción de **muestreo** en los predios identificados previamente como positivos a malezas reglamentadas, dándoles seguimiento cada 14 días en la acción de **labor** desde su registro en la campaña hasta fin de año. Los predios en los cuales se detecte la presencia de alguna maleza reglamentada se realizara el **control** y se colectaran y **enviaran muestras** de malezas sospechosas a reglamentadas en las delegaciones donde aún no se han registrado así como en el caso de malezas que estén dentro de la NOM-043-FITO 1999. Se **capacitara** con pláticas a productores sobre la Identificación, Biología y Control de las malezas reglamentadas y se elaboraran materiales de divulgación impresos. Se registraran las actividades en el SICAFI para los **informes** Físicos y se aplicaran **supervisiones** periódicas a los avances del programa de trabajo. Al final del año se aplicara una **evaluación** final del programa. Se mapearon 106.56 has en 89 predios, se muestrearon 31.30 has en 25 predios y se realizaron 102.40 has de labor. Se dieron 3 pláticas a productores de nopal,frutales y maíz de diferentes poblados de Milpa alta, Se realizó el control en 2 focos de infestación y se llevó a cabo una supervición interna de la campaña. La información fue ingresada a traves de las aplicaciones de SIAFEPOL. SIMMS Y SICAFI. 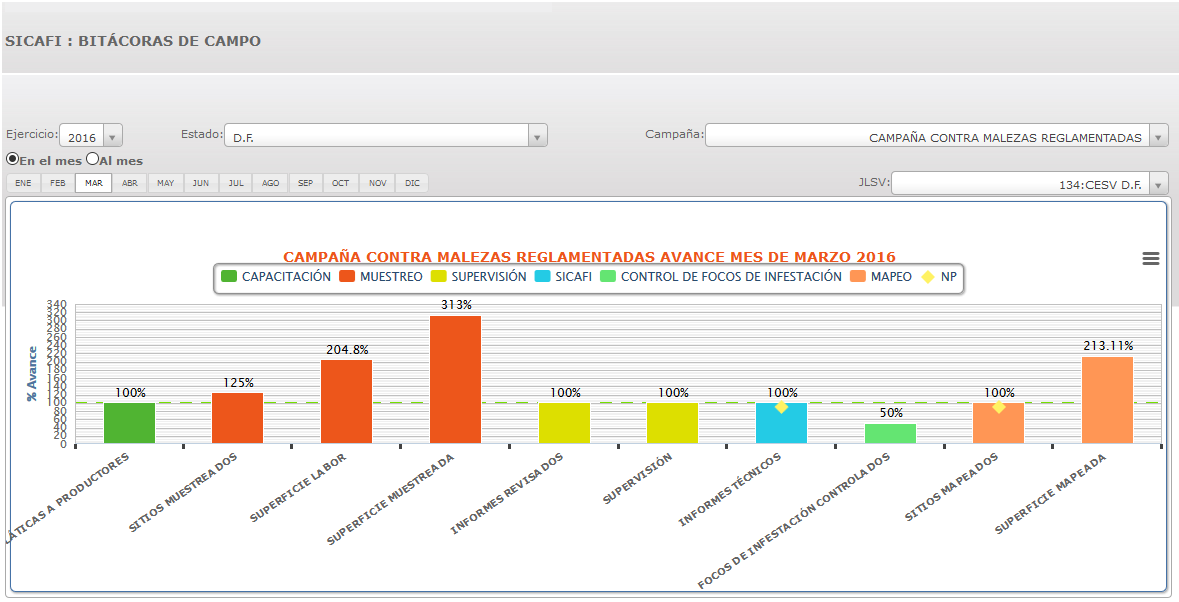

SICAFI : BITÁCORAS DE CAMPO

Ejercicio: 2016 Estado: D.F. Campaña: CAMPAÑA CONTRA MALEZAS REGLAMENTADAS

En el mes Al mes

ENE FEB MAR ABR MAY JUN JUL AGO SEP OCT NOV DIC

JLSV: 134:CESV D.F.

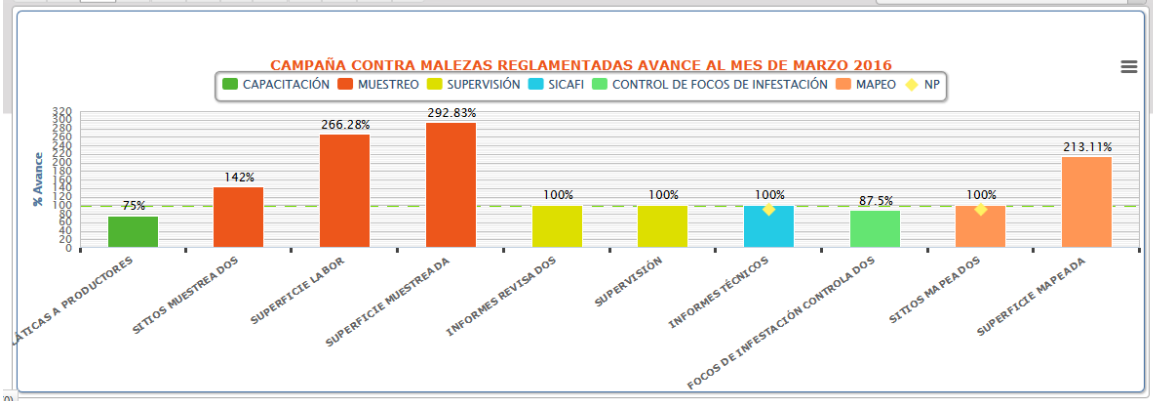

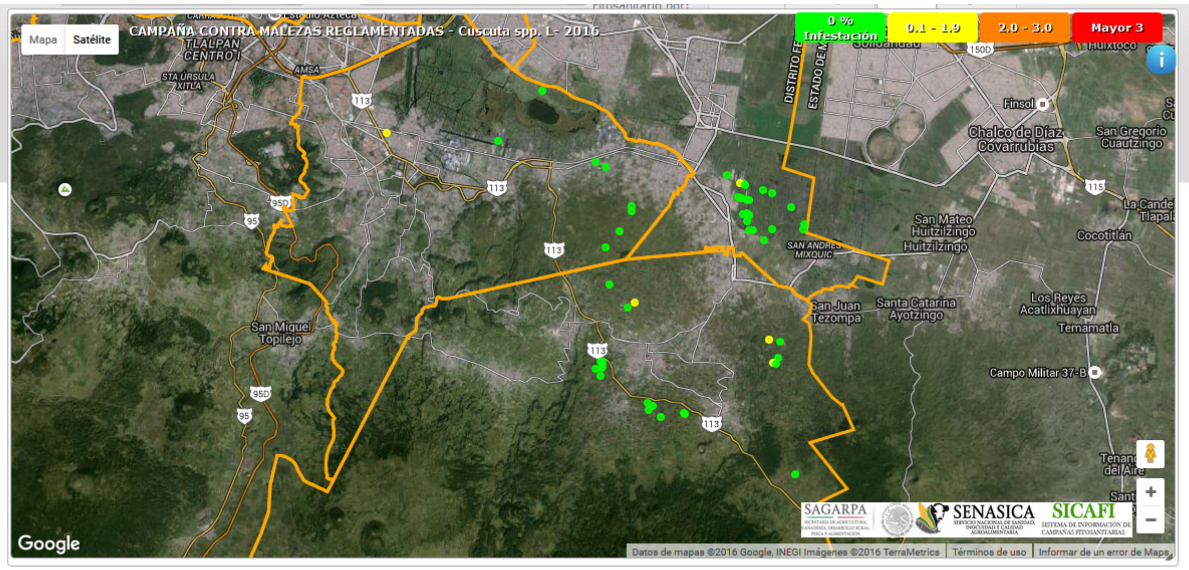

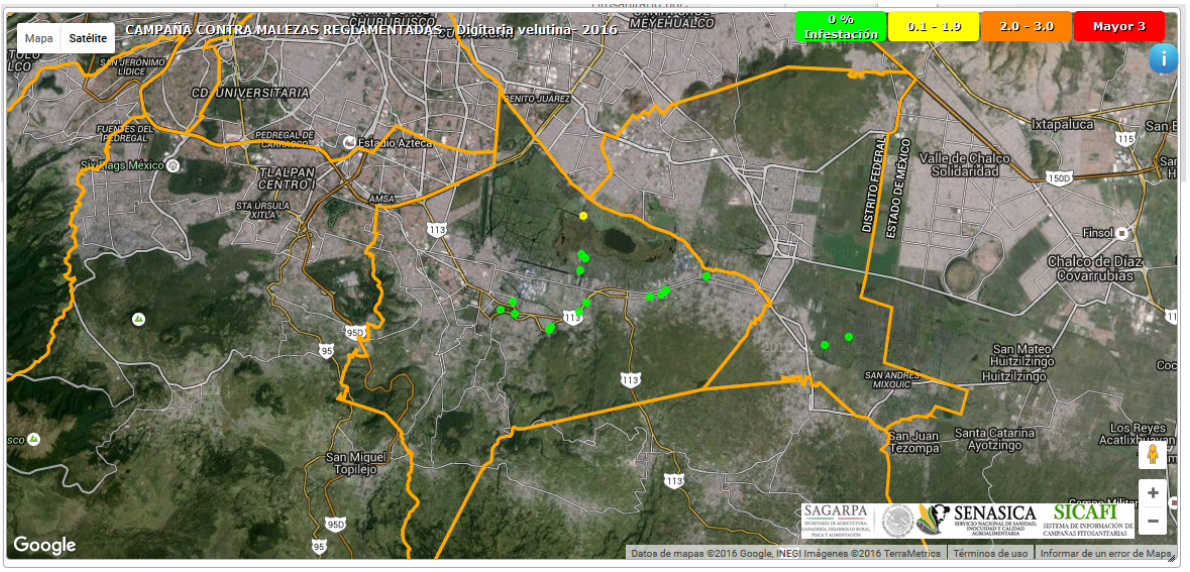

SAGARPA SECRETARÍA DE AGRICULTURA, GANADERÍA, DESARROLLO RURAL, PESCA Y ALIMENTACIÓN | SENASICA SERVICIO NACIONAL DE SANIDAD, INOCUIDAD Y CALIDAD AGROALIMENTARIA | CDMX CIUDAD DE MÉXICO | SEDEREC | CESAVEDF Comité Estatal de Sanidad Vegetal del Distrito Federal

4.- Cumplimiento de metas

ACTIVIDAD	UNIDAD DE MEDIDA	FISICO						
		PROG. ANUAL	EN EL MES		AL MES			% AL AÑO
			PROGRAMADO	REALIZADO	PROGRAMADO	REALIZADO	%	
MAPEO								
SUPERFICIE MAPEADA	HECTÁREAS	165.00	50.00	106.56	50.00	106.56	213.11	64.58
PUNTOS DE EXPLORACIÓN	NÚMERO	0	0	0	0	0	0	0
SITIOS MAPEADOS	NÚMERO	0	0	89	0	89	100	100
MUESTREO								
SUPERFICIE MUESTREADA	HECTÁREAS	165.00	10.00	31.30	30.00	87.85	292.83	53.24
SUPERFICIE LABOR	HECTÁREAS	2,375.00	50.00	102.40	90.00	239.65	266.28	10.09
SITIOS MUESTREADOS	NÚMERO	240	20	25	50	71	142	30
DIAGNÓSTICO								
MUESTRAS	NÚMERO	4	0	0	0	0	0	0
CONTROL DE FOCOS DE INFESTACIÓN								
FOCOS DE INFESTACIÓN CONTROLADOS	NÚMERO	222	4	2	8	7	88	3
FOCOS DE INFESTACIÓN CONTROLADOS	NÚMERO							
CAPACITACIÓN								
CURSOS A TÉCNICOS	NÚMERO	3	0	0	1	0	0	0
PLÁTICAS A PRODUCTORES	NÚMERO	14	3	0	4	3	75	21
DIVULGACIÓN								
IMPRESOS	NÚMERO	0	0	0	0	0	0	0
PINTA DE BARDAS	NÚMERO	0	0	0	0	0	0	0
SICAFI								
INFORMES TÉCNICOS	NÚMERO	0	0	1	0	3	100	100
INFORMES FINANCIEROS	NÚMERO	0	0	0	0	0	0	0
EVALUACIÓN								
EVALUACIÓN	NÚMERO	1	0	0	0	0	0	0
SUPERVISIÓN								
SUPERVISIÓN	NÚMERO	3	1	1	1	1	100	33

INFORMES REVISADOS	NÚMERO	12	1	1	3	2	67	17

Informe Trimestral Enero_Marzo 2016

ACCION	SUB ACCION	UNIDAD DE MEDIDA	FISICO			FINANCIERO		
			PROGRAMADO	REALIZADO	%	PROGRAMADO	REALIZADO	%
MAPEO								
	SUPERFICIE MAPEADA	HECTÁREAS	50.00	106.56	213			
	PUNTOS DE EXPLORACIÓN	NÚMERO	0	0	0			
	SITIOS MAPEADOS	NÚMERO	0	89	100			
MUESTREO						185,592.00	0.00	0
	SUPERFICIE MUESTREADA	HECTÁREAS	30.00	87.85	293			
	SUPERFICIE LABOR	HECTÁREAS	90.00	239.65	266			
	SITIOS MUESTREADOS	NÚMERO	50	71	142			
DIAGNÓSTICO								
	MUESTRAS	NÚMERO	0	0	0			
CONTROL DE FOCOS DE INFESTACIÓN						0.00	0.00	0
	FOCOS DE INFESTACIÓN CONTROLADOS	NÚMERO	8	7	88			
CAPACITACIÓN						4,000.00	0.00	0
	CURSOS A TÉCNICOS	NÚMERO	1	0	0			
	PLÁTICAS A PRODUCTORES	NÚMERO	4	3	75			
DIVULGACIÓN						34,798.00	0.00	0
	IMPRESOS	NÚMERO	0	0	0			
	PINTA DE BARDAS	NÚMERO	0	0	0			
SICAFI								
	INFORMES TÉCNICOS	NÚMERO	0	3	100			
	INFORMES FINANCIEROS	NÚMERO	0	0	0			
EVALUACIÓN								
	EVALUACIÓN	NÚMERO	0	0	0			
SUPERVISIÓN								
	SUPERVISIÓN	NÚMERO	1	1	100			
	INFORMES REVISADOS	NÚMERO	3	2	67			
						224,390.00	**0.00**	**0**

5.-Impacto de las acciones fitosanitarias.	Se benefició a 157 productores con las diferentes acciones de la campaña se protegió una superficie de 62 has en los cultivos de nopal, avena, brócoli, hortalizas,lechuga y maíz. Con una producción de 3249,35 Toneladas y un valor de la producción de $7,211, 002.62

COMITÉ ESTATAL DE SANIDAD VEGETAL DEL DISTRITO FEDERAL.

Campaña Contra Malezas Reglamentadas.

Informe Mensual de los Avances Físicos y Financieros correspondiente al mes de abril del 2016.

Apartado	Contenido del informe
1.- Antecedentes	En el mes de marzo se mapearon 106.56 has en 89 predios, se muestrearon 31.30 has en 25 predios y se realizaron 102.40 has de labor. Se dieron 3 pláticas a productores de nopal,frutales y maíz de diferentes poblados de Milpa alta, Se realizó el control en 2 focos de infestación y se llevó a cabo una supervición interna de la campaña. La información fue ingresada a traves de las aplicaciones de SIAFEPOL. SIMMS Y SICAFI.
2.- Situación Fitosanitaria.	En el DF existen 5 Delegaciones con estatus de Zona bajo control para malezas reglamentadas: Coyoacán e Iztacalco (Digitaria velutina), Tláhuac y Xochimilco (*Cuscuta* spp. y *Digitaria velutina*), Milpa Alta (*Cuscuta* spp, *Digitaria velutina* y *Polygonum convolvulus*). Las 11 Delegaciones restantes presentan el Estatus de Zonas libres de malezas reglamentadas.  La superficie afectada es de 333 predios con malezas reglamentadas correspondientes a 317 productores en una superficie de 395.73 has en los cultivos de amaranto, avena forrajera, broccoli, frijol, hortalizas, lechuga, maíz, nopal verdura y plantas ornamentales.

3.-Acciones Fitosanitarias	Para cumplir el objetivo comprometido se realizara la acción de **muestreo** en los predios identificados previamente como positivos a malezas reglamentadas, dándoles seguimiento cada 14 días en la acción de **labor** desde su registro en la campaña hasta fin de año. Los predios en los cuales se detecte la presencia de alguna maleza reglamentada se realizara el **control** y se colectaran y **enviaran muestras** de malezas sospechosas a reglamentadas en las delegaciones donde aún no se han registrado así como en el caso de malezas que estén dentro de la NOM-043-FITO 1999. Se **capacitara** con pláticas a productores sobre la Identificación, Biología y Control de las malezas reglamentadas y se elaboraran materiales de divulgación impresos. Se registraran las actividades en el SICAFI para los **informes** Físicos y se aplicaran **supervisiones** periódicas a los avances del programa de trabajo. Al final del año se aplicara una **evaluación** final del programa.
4.- Cumplimiento de metas.	Se mapearon 57.65 has en 44 predios, se muestrearon 49.35 has en 42 predios y se realizaron 117.15 has de labor. Se dieron 2 pláticas a productores de nopal y maíz de poblados de Milpa alta y Tlahuac, Se realizó el control en 9 focos de infestación y se llevó a cabo la revisión del informe de la campaña. La información fue ingresada a traves de las aplicaciones de SIAFEPOL. SIMMS Y SICAFI. 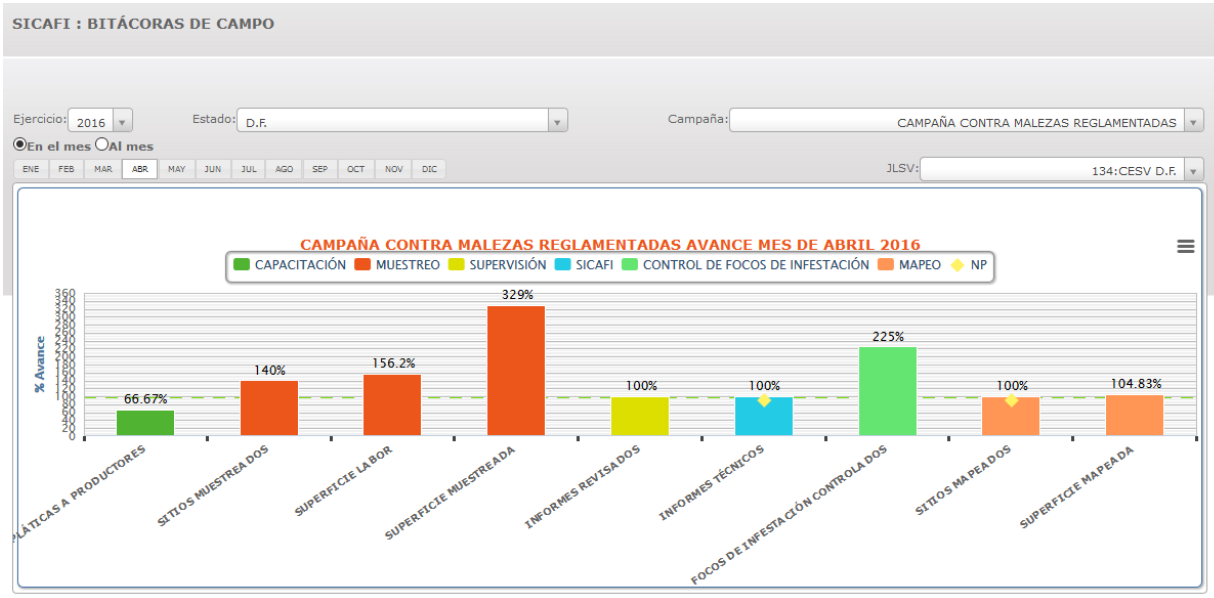

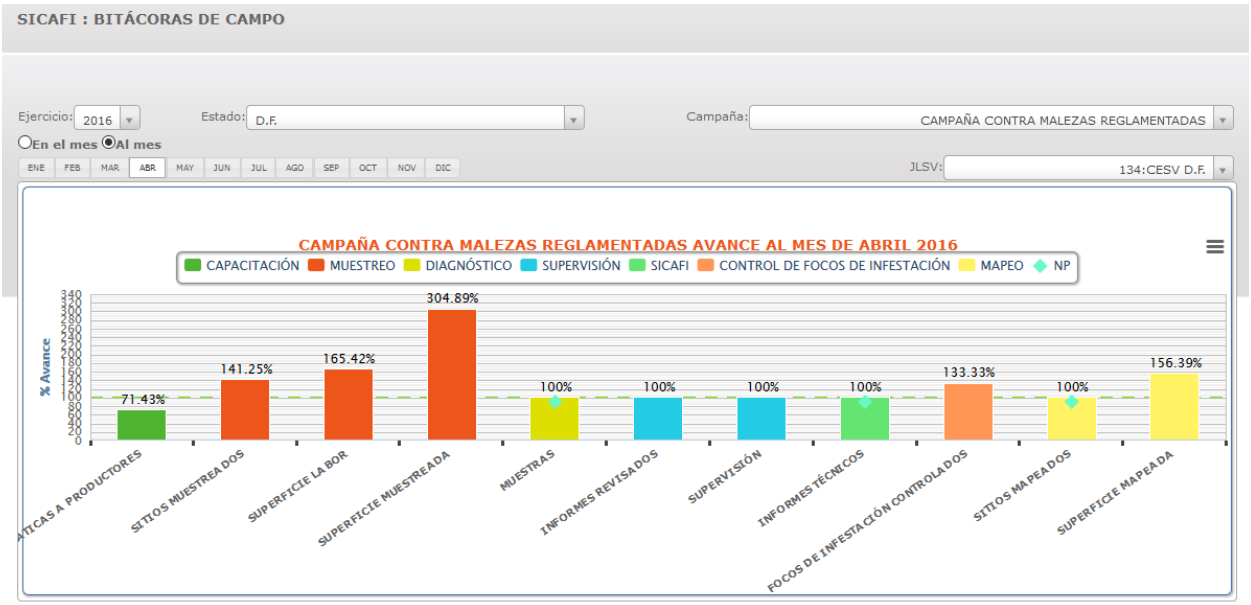
SICAFI : BITÁCORAS DE CAMPO
Ejercicio: 2016
Estado: D.F.
Campaña: CAMPAÑA CONTRA MALEZAS REGLAMENTADAS
En el mes
Al mes
ENE FEB MAR ABR MAY JUN JUL AGO SEP OCT NOV DIC
JLSV: 134:CESV D.F.
CAMPAÑA CONTRA MALEZAS REGLAMENTADAS AVANCE AL MES DE ABRIL 2016
CAPACITACIÓN MUESTREO DIAGNÓSTICO SUPERVISIÓN SICAFI CONTROL DE FOCOS DE INFESTACIÓN MAPEO NP
% Avance
71.43%
141.25%
165.42%
304.89%
100%
100%
100%
100%
133.33%
100%
156.39%
ATICAS A PRODUCTORES
SITIOS MUESTREADOS
SUPERFICIE LABOR
SUPERFICIE MUESTREADA
MUESTRAS
INFORMES REVISADOS
SUPERVISIÓN
INFORMES TÉCNICOS
FOCOS DE INFESTACIÓN CONTROLADOS
SITIOS MAPEADOS
SUPERFICIE MAPEADA

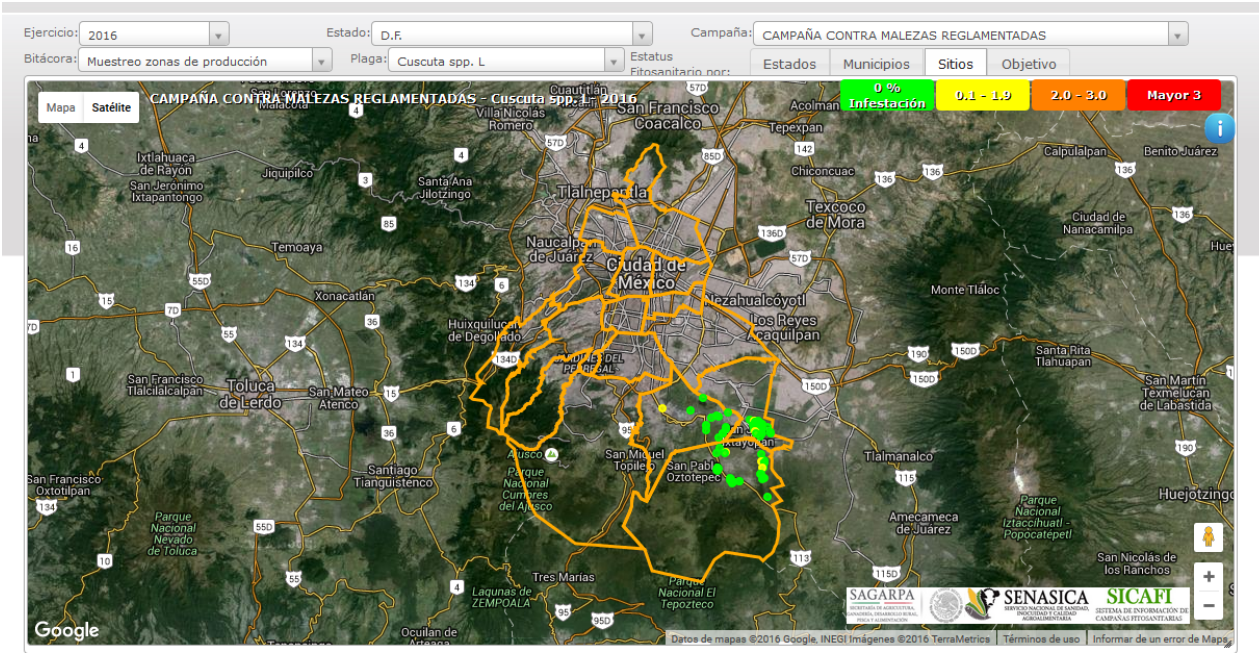
Ejercicio: 2016
Estado: D.F.
Campaña: CAMPAÑA CONTRA MALEZAS REGLAMENTADAS
Bitácora: Muestreo zonas de producción
Plaga: Cuscuta spp. L
Estatus Fitosanitario por:
Estados
Municipios
Sitios
Objetivo
Mapa
Satélite
CAMPAÑA CONTRA MALEZAS REGLAMENTADAS - Cuscuta spp. L - 2016
0 % Infestación
0.1 - 1.9
2.0 - 3.0
Mayor 3
Ciudad de México
Toluca de Lerdo
Tlalnepantla
Texcoco de Mora
Nezahualcóyotl
Tlalmanalco
Amecameca de Juárez
SAGARPA
SENASICA
SICAFI
Google
Datos de mapas ©2016 Google, INEGI Imágenes ©2016 TerraMetrics
Términos de uso
Informar de un error de Maps

ESTATUS DE *Digitaria velutina* ABRIL 2016

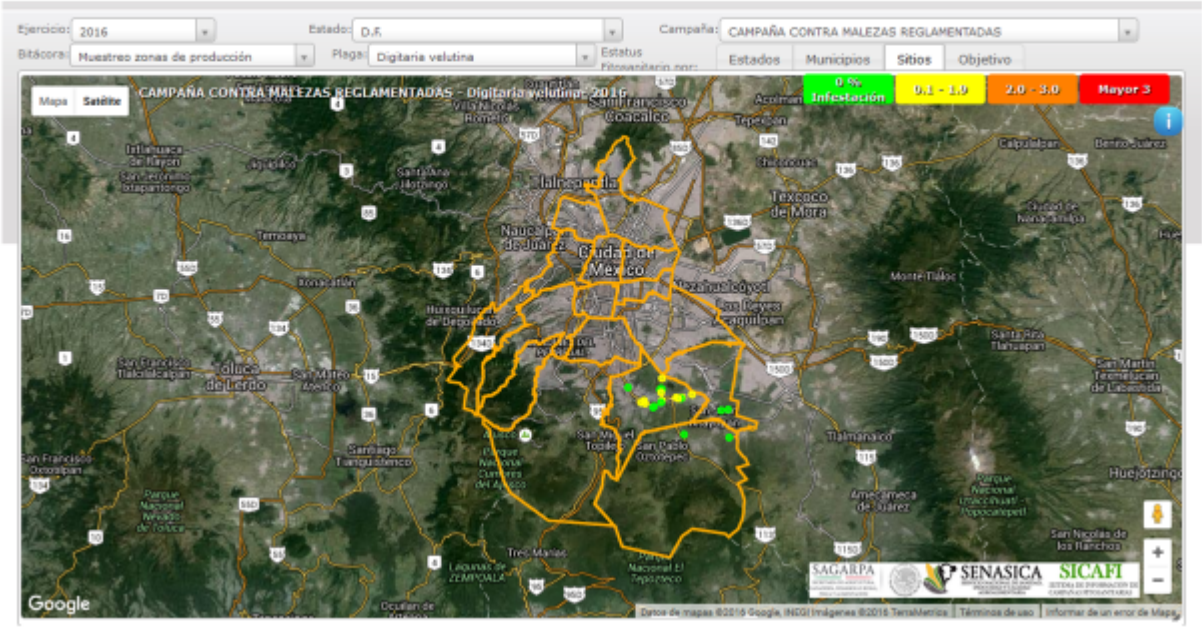

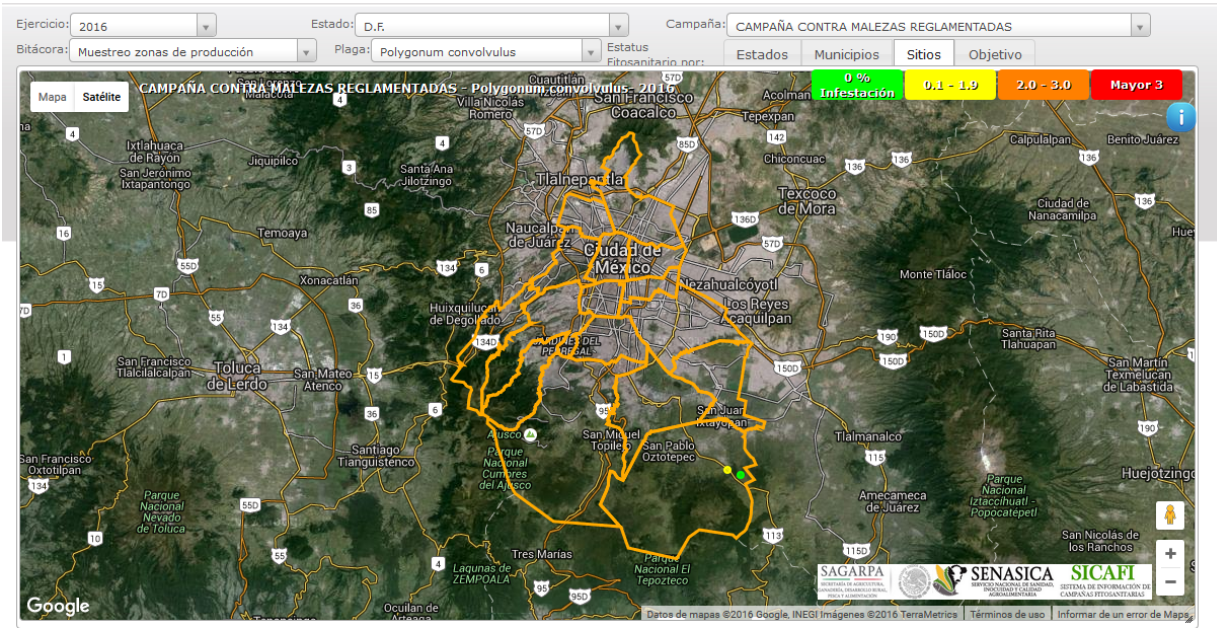

5.-Impacto de las acciones fitosanitarias.	Se benefició a 115 productores con las diferentes acciones de la campaña se protegió una superficie de 101.1 has en los cultivos de nopal, amaranto, avena, brócoli, hortalizas,lechuga y maíz. Con una producción de 2815.52 Toneladas y un valor de la producción de $6, 869,765.51 SIAP 2014.

COMITÉ ESTATAL DE SANIDAD VEGETAL DEL DISTRITO FEDERAL.

Campaña Contra Malezas Reglamentadas.

Informe Mensual de los Avances Físicos y Financieros correspondiente al mes de mayo del 2016.

Apartado	Contenido del informe
1.- Antecedentes	En el mes de abril se mapearon 57.65 has en 44 predios, se muestrearon 49.35 has en 42 predios y se realizaron 117.15 has de labor. Se dieron 2 pláticas a productores de nopal y maíz de poblados de Milpa alta y Tlahuac, Se realizó el control en 9 focos de infestación y se llevó a cabo la revisión del informe de la campaña. La información fue ingresada a traves de las aplicaciones de SIAFEPOL. SIMMS Y SICAFI.
2.- Situación Fitosanitaria.	En el DF existen 5 Delegaciones con estatus de Zona bajo control para malezas reglamentadas: Coyoacán e Iztacalco (Digitaria velutina), Tláhuac y Xochimilco (*Cuscuta* spp. y *Digitaria velutina*), Milpa Alta (*Cuscuta* spp, *Digitaria velutina* y *Polygonum convolvulus*). Las 11 Delegaciones restantes presentan el Estatus de Zonas libres de malezas reglamentadas.  La superficie afectada es de 333 predios con malezas reglamentadas correspondientes a 317 productores en una superficie de 395.73 has en los cultivos de amaranto, avena forrajera, broccoli, frijol, hortalizas, lechuga, maíz, nopal verdura y plantas ornamentales.

3.-Acciones Fitosanitarias	Para cumplir el objetivo comprometido se realizara la acción de **muestreo** en los predios identificados previamente como positivos a malezas reglamentadas, dándoles seguimiento cada 14 días en la acción de **labor** desde su registro en la campaña hasta fin de año. Los predios en los cuales se detecte la presencia de alguna maleza reglamentada se realizara el **control** y se colectaran y **enviaran muestras** de malezas sospechosas a reglamentadas en las delegaciones donde aún no se han registrado así como en el caso de malezas que estén dentro de la NOM-043-FITO 1999. Se **capacitara** con pláticas a productores sobre la Identificación, Biología y Control de las malezas reglamentadas y se elaboraran materiales de divulgación impresos. Se registraran las actividades en el SICAFI para los **informes** Físicos y se aplicaran **supervisiones** periódicas a los avances del programa de trabajo. Al final del año se aplicara una **evaluación** final del programa.
4.-Cumplimiento de metas.	Se mapearon 20.9 has en 22 predios, se muestrearon 41.7 has en 46 predios y se realizaron 172.2 has de labor. Se dieron 2 pláticas a productores de nopal y maíz de poblados de Milpa alta y Tlahuac, Se realizó el control en 27 focos de infestación y se llevó a cabo la revisión del informe de la campaña. La información fue ingresada a traves de las aplicaciones de SIAFEPOL. SIMMS Y SICAFI. GRAFICA DE AVANCES EN LA CAMPAÑA CONTRA MALEZAS REGLAMENTADAS EN EL MES DE MAYO 2016 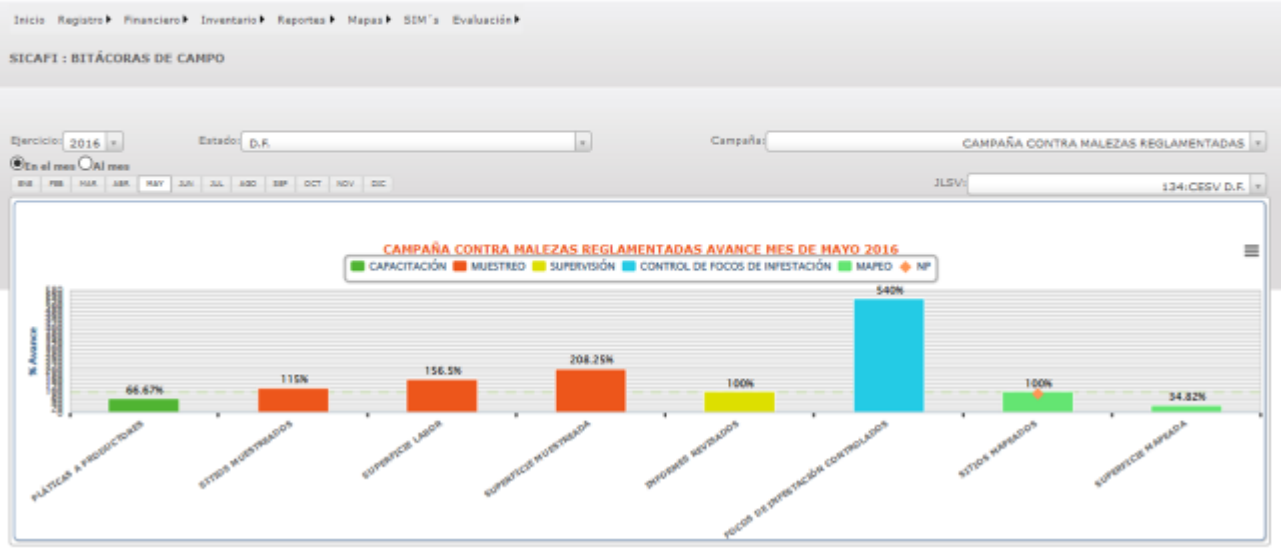

GRAFICA DE AVANCES EN LA CAMPAÑA CONTRA MALEZAS REGLAMENTADAS
AL MES DE MAYO 2016

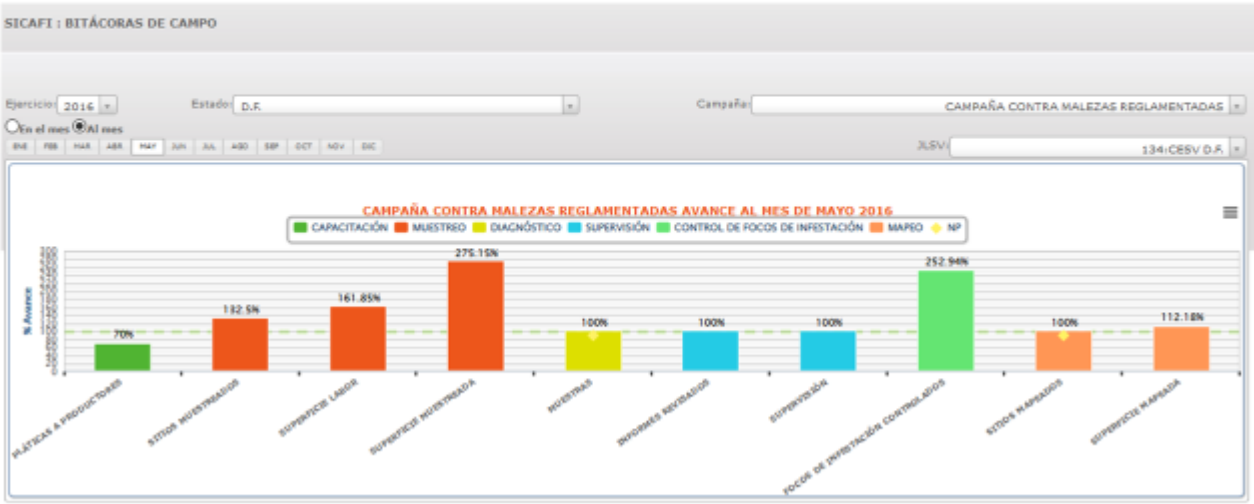

ESTATUS DE *Cuscuta* spp MAYO 2016

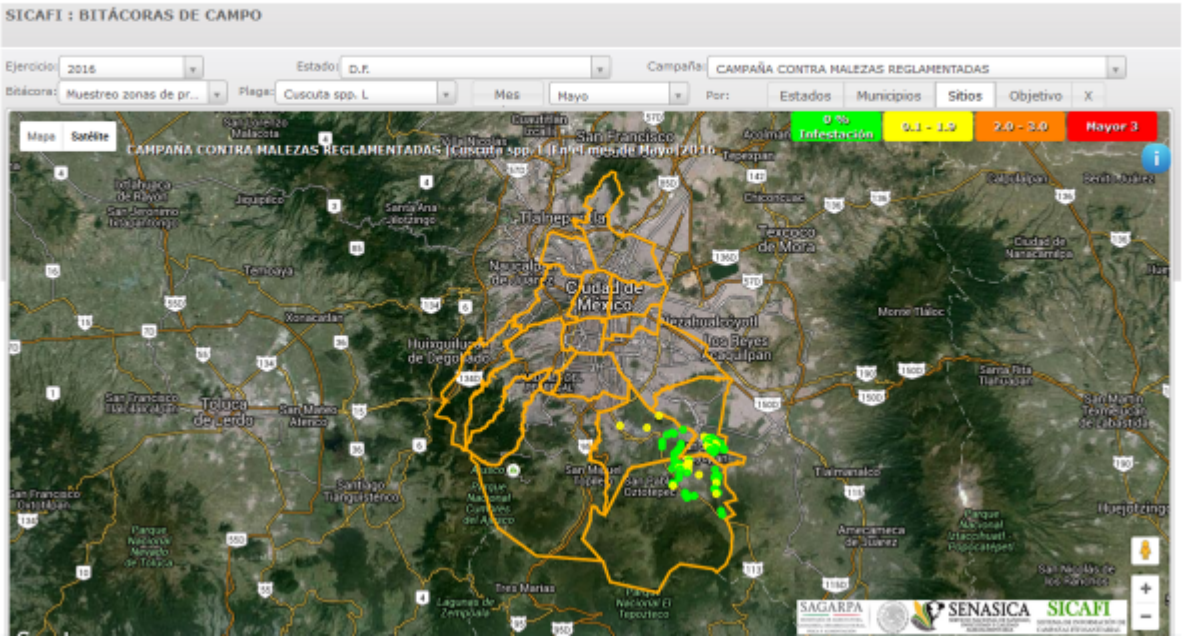

ESTATUS DE *Digitaria velutina* MAYO 2016

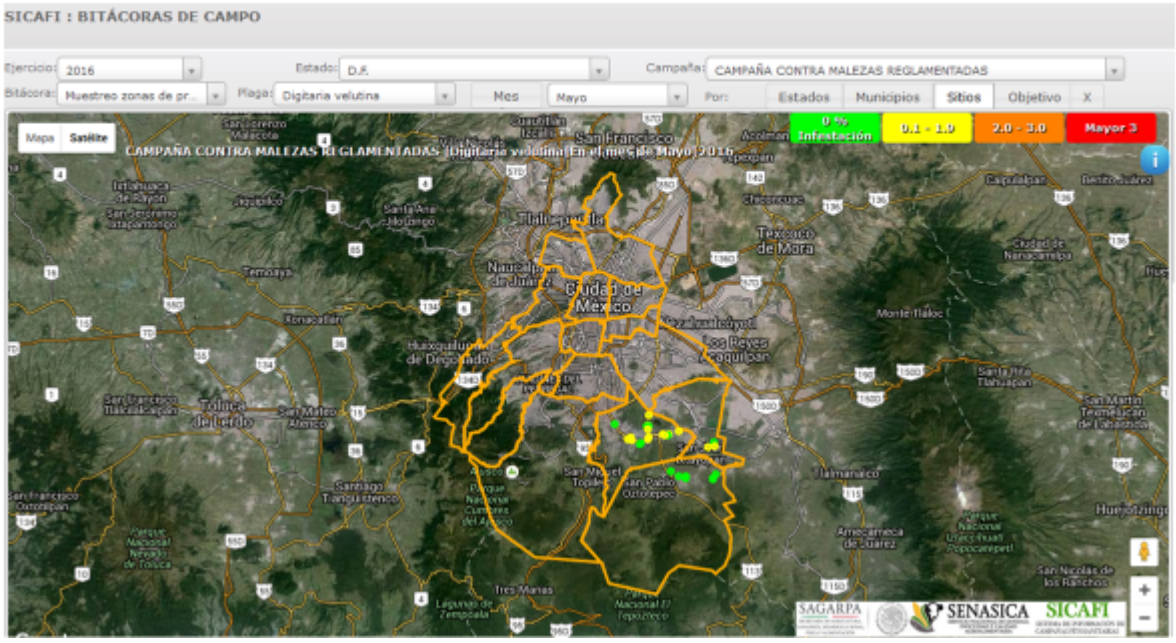

ESTATUS DE *Polygonum convolvulus* MAYO 2016

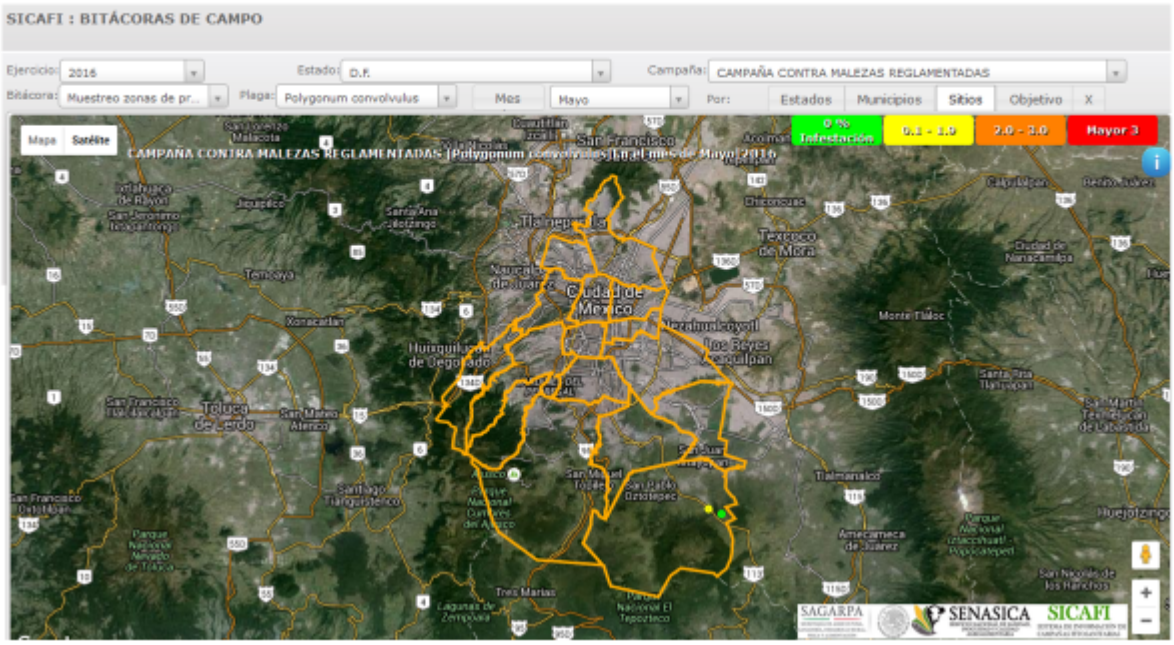

5.-Impacto de las acciones fitosanitarias.	Se benefició a 135 productores con las diferentes acciones de la campaña se protegió una superficie de 107 has en los cultivos de nopal, amaranto, avena, brócoli, hortalizas,lechuga y maíz. Con una producción de 4,343.26 Toneladas y un valor de la producción de $9, 831,099.16 SIAP 2014. En relacion al porcentaje de infestación inicial 0.1 y el objetivo meta es 0.05 en el mes de mayo es > de 0.4907 para el caso de cuscuta. Para *Digitaria velutina* el inicial es1.5, el objetivo meta es de 0.9, para el mes de mayo tenemos es < 0.466. Y para *Polygonum convolvulus* el inicial es 0.1,elobjetivo meta 0.05 y para elmes de mayo tenemos 0.0.

COMITÉ ESTATAL DE SANIDAD VEGETAL DEL DISTRITO FEDERAL.

Campaña Contra Malezas Reglamentadas.

Informe Mensual de los Avances Físicos y Financieros correspondiente al mes de junio del 2016.

Apartado	Contenido del informe
1.- Antecedentes	En el mes de mayo se mapearon 20.9 has en 22 predios, se muestrearon 41.7 has en 46 predios y se realizaron 172.2 has de labor. Se dieron 2 pláticas a productores de nopal y maíz de poblados de Milpa alta y Tlahuac, Se realizó el control en 27 focos de infestación y se llevó a cabo la revisión del informe de la campaña. La información fue ingresada a traves de las aplicaciones de SIAFEPOL. SIMMS Y SICAFI.
2.- Situación Fitosanitaria.	En el DF existen 5 Delegaciones con estatus de Zona bajo control para malezas reglamentadas: Coyoacán e Iztacalco (Digitaria velutina), Tláhuac y Xochimilco (*Cuscuta* spp. y *Digitaria velutina*), Milpa Alta (*Cuscuta* spp, *Digitaria velutina* y *Polygonum convolvulus*). Las 11 Delegaciones restantes presentan el Estatus de Zonas libres de malezas reglamentadas.  La superficie afectada es de 333 predios con malezas reglamentadas correspondientes a 317 productores en una superficie de 395.73 has en los cultivos de amaranto, avena forrajera, broccoli, frijol, hortalizas, lechuga, maíz, nopal verdura y plantas ornamentales.

3.-Acciones Fitosanitarias	Para cumplir el objetivo comprometido se realizara la acción de **muestreo** en los predios identificados previamente como positivos a malezas reglamentadas, dándoles seguimiento cada 14 días en la acción de **labor** desde su registro en la campaña hasta fin de año. Los predios en los cuales se detecte la presencia de alguna maleza reglamentada se realizara el **control** y se colectaran y **enviaran muestras** de malezas sospechosas a reglamentadas en las delegaciones donde aún no se han registrado así como en el caso de malezas que estén dentro de la NOM-043-FITO 1999. Se **capacitara** con pláticas a productores sobre la Identificación, Biología y Control de las malezas reglamentadas y se elaboraran materiales de divulgación impresos. Se registraran las actividades en el SICAFI para los **informes** Físicos y se aplicaran **supervisiones** periódicas a los avances del programa de trabajo. Al final del año se aplicara una **evaluación** final del programa.
4.-Cumplimiento de metas.	Se muestrearon 45.17 has en 29 predios y se realizaron 181.0 has de labor. Se dieron 3 pláticas a productores de maíz y a estudiantes de secundaria de poblados deTláhuac, Se realizó el control en 34 focos de infestación y se llevó a cabo la revisión del informe de la campaña. La información fue ingresada a traves de las aplicaciones de SIAFEPOL. SIMMS Y SICAFI. Informe Físico correspondiente al mes de junio de 2016

ACTIVIDAD	UNIDAD DE MEDIDA	FISICO						
		PROG. ANUAL	EN EL MES		AL MES			% AL AÑO
			PROGRAMADO	REALIZADO	PROGRAMADO	REALIZADO	%	
MAPEO								
SUPERFICIE MAPEADA	HECTÁREAS	165.00	0.00	0.00	165.00	185.10	112.18	112.18
PUNTOS DE EXPLORACIÓN	NÚMERO	0	0	0	0	0	0	0
SITIOS MAPEADOS	NÚMERO	0	0	0	0	155	100	100
MUESTREO								
SUPERFICIE MUESTREADA	HECTÁREAS	165.00	30.00	45.17	95.00	224.02	235.81	135.77
SUPERFICIE LABOR	HECTÁREAS	2,375.00	160.00	181.00	435.00	626.10	143.93	26.36
SITIOS MUESTREADOS	NÚMERO	240	40	29	160	188	118	78
DIAGNÓSTICO								
MUESTRAS	NÚMERO	4	1	0	1	1	100	25
CONTROL DE FOCOS DE INFESTACIÓN								
FOCOS DE INFESTACIÓN CONTROLADOS	NÚMERO	222	40	34	57	77	135	35
CAPACITACIÓN								
CURSOS A TÉCNICOS	NÚMERO	3	1	0	2	0	0	0
PLÁTICAS A PRODUCTORES	NÚMERO	14	3	3	13	10	77	71
DIVULGACIÓN								
IMPRESOS	NÚMERO	0	0	0	0	0	0	0
PINTA DE BARDAS	NÚMERO	0	0	0	0	0	0	0
EVALUACIÓN								
EVALUACIÓN	NÚMERO	1	0	0	0	0	0	0
SUPERVISIÓN								
SUPERVISIÓN	NÚMERO	3	0	0	1	1	100	33
INFORMES REVISADOS	NÚMERO	12	1	1	6	6	100	50

GRAFICA DE AVANCES EN LA CAMPAÑA CONTRA MALEZAS REGLAMENTADAS
EN EL MES DE JUNIO 2016

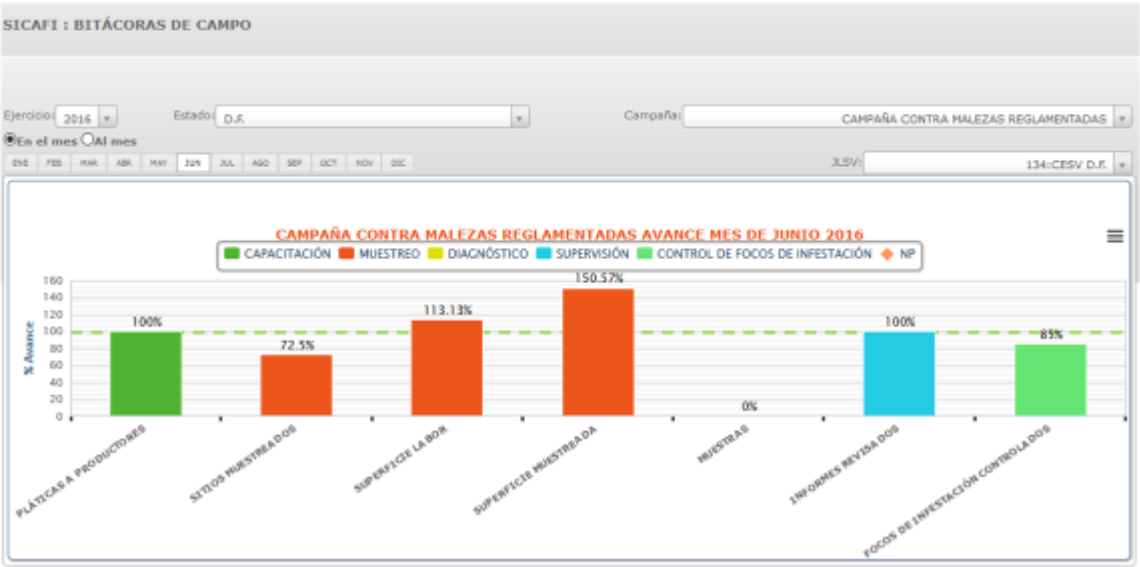

GRAFICA DE AVANCES EN LA CAMPAÑA CONTRA MALEZAS REGLAMENTADAS
AL MES DE JUNIO 2016

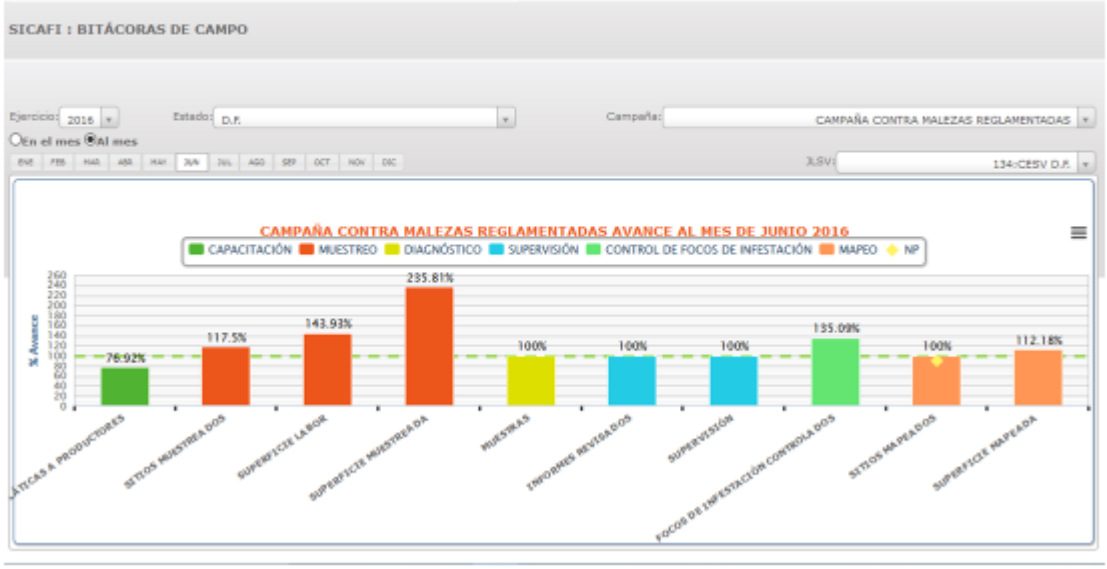

ESTATUS DE *Cuscuta* spp JUNIO 2016

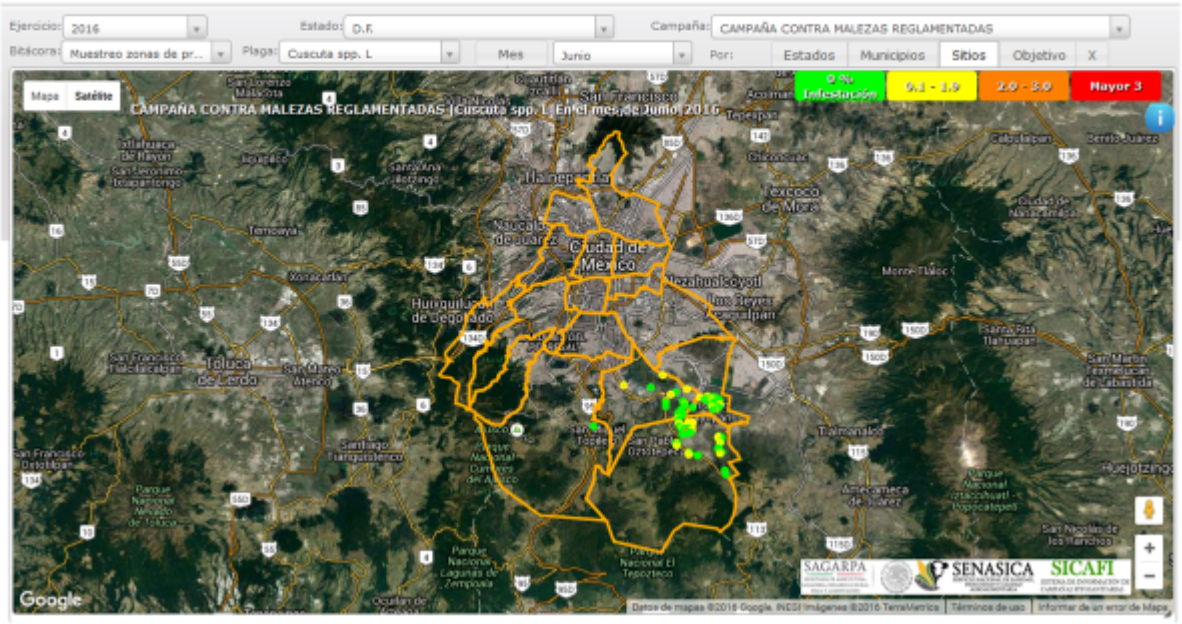

ESTATUS DE *Digitaria velutina* JUNIO 2016

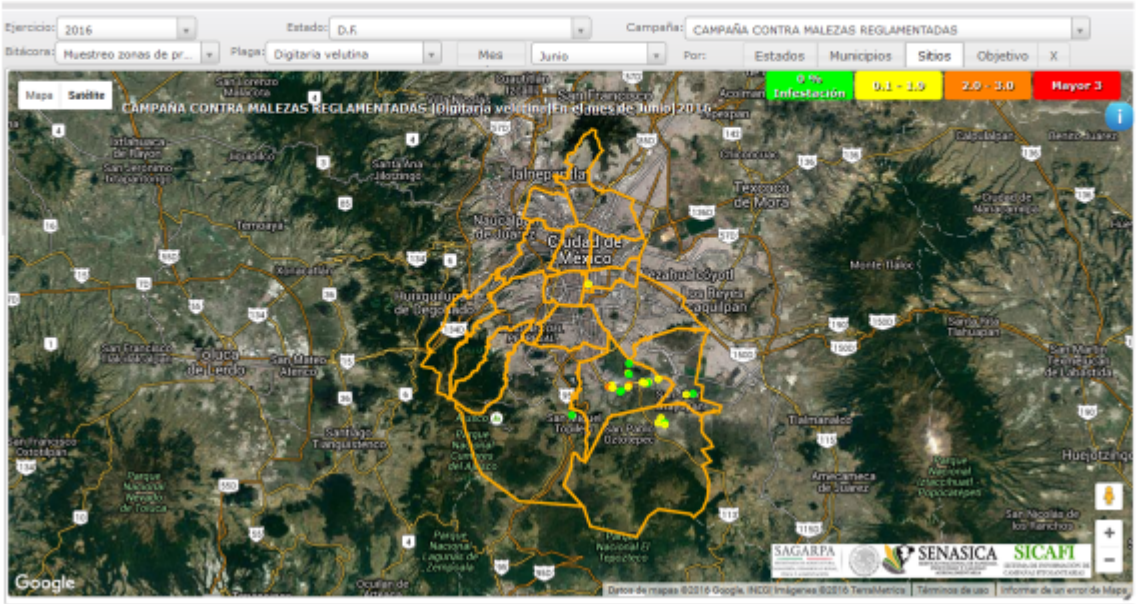

	ESTATUS DE *Polygonum convolvulus* JUNIO 2016 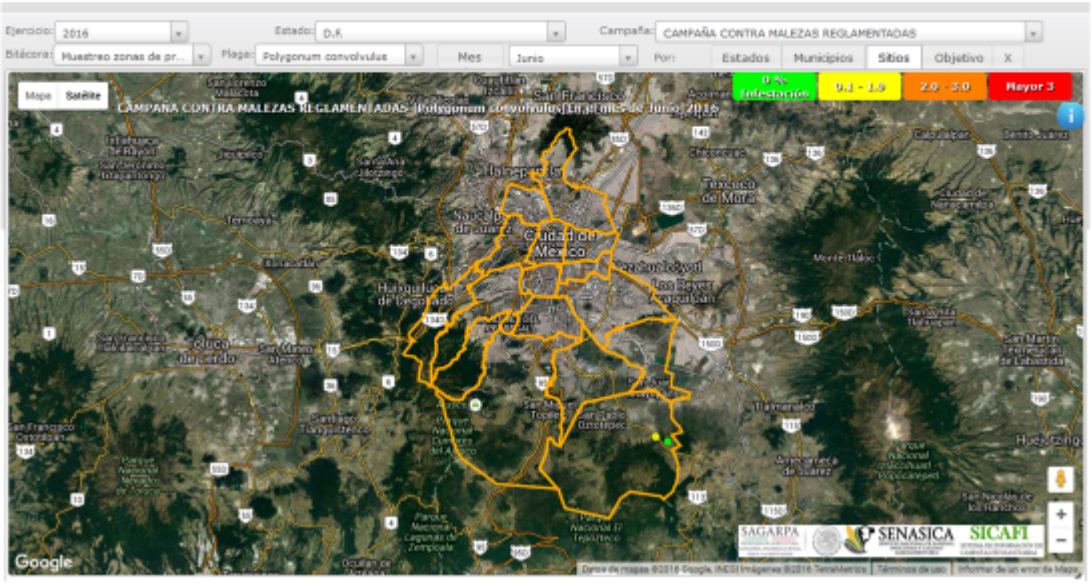
5.-Impacto de las acciones fitosanitarias.	Se benefició a 119 productores con las diferentes acciones de la campaña se protegió una superficie de 109 has en los cultivos de nopal, amaranto, avena, brócoli, hortalizas,lechuga y maíz. Con una producción de 4,716.94 Toneladas y un valor de la producción de $10, 664,779.76 SIAP 2014. En relacion al porcentaje de infestación inicial 0.1 y el objetivo meta es 0.05 en el mes de mayo es > de 0.2026 para el caso de cuscuta. Para *Digitaria velutina* el inicial es1.5, el objetivo meta es de 0.9, para el mes de mayo tenemos es < 0.4475. Y para *Polygonum convolvulus* el inicial es 0.1,elobjetivo meta 0.05 y para elmes de mayo tenemos 0.027.

COMITÉ ESTATAL DE SANIDAD VEGETAL DEL DISTRITO FEDERAL.

Campaña Contra Malezas Reglamentadas.

Informe Mensual de los Avances Físicos y Financieros correspondiente al mes de julio del 2016.

Apartado	Contenido del informe
1.- Antecedentes	En el mes de junio Se muestrearon 45.17 has en 29 predios y se realizaron 181.0 has de labor. Se dieron 3 pláticas a productores de maíz y a estudiantes de secundaria de poblados deTláhuac, Se realizó el control en 34 focos de infestación y se llevó a cabo la revisión del informe de la campaña. La información fue ingresada a traves de las aplicaciones de SIAFEPOL. SIMMS Y SICAFI.
2.- Situación Fitosanitaria.	En el DF existen 5 Delegaciones con estatus de Zona bajo control para malezas reglamentadas: Coyoacán e Iztacalco (Digitaria velutina), Tláhuac y Xochimilco (*Cuscuta* spp. y *Digitaria velutina*), Milpa Alta (*Cuscuta* spp, *Digitaria velutina* y *Polygonum convolvulus*). Las 11 Delegaciones restantes presentan el Estatus de Zonas libres de malezas reglamentadas.  La superficie afectada es de 333 predios con malezas reglamentadas correspondientes a 317 productores en una superficie de 395.73 has en los cultivos de amaranto, avena forrajera, broccoli, frijol, hortalizas, lechuga, maíz, nopal verdura y plantas ornamentales.

3.-Acciones Fitosanitarias	Para cumplir el objetivo comprometido se realizara la acción de **muestreo** en los predios identificados previamente como positivos a malezas reglamentadas, dándoles seguimiento cada 14 días en la acción de **labor** desde su registro en la campaña hasta fin de año. Los predios en los cuales se detecte la presencia de alguna maleza reglamentada se realizara el **control** y se colectaran y **enviaran muestras** de malezas sospechosas a reglamentadas en las delegaciones donde aún no se han registrado así como en el caso de malezas que estén dentro de la NOM-043-FITO 1999. Se **capacitara** con pláticas a productores sobre la Identificación, Biología y Control de las malezas reglamentadas y se elaboraran materiales de divulgación impresos. Se registraran las actividades en el SICAFI para los **informes** Físicos y se aplicaran **supervisiones** periódicas a los avances del programa de trabajo. Al final del año se aplicara una **evaluación** final del programa.
4.-Cumplimiento de metas.	Se muestrearon 35.45 has en 31 predios y se realizaron 238.97 has de labor. Se dio una plática a productores de maíz deTláhuac, Se realizó el control en 55 focos de infestación y se envio una muestra a diagnóstico, se llevó a cabo la revisión del informe de la campaña y la segunda supervicion interna programada La información fue ingresada a traves de las aplicaciones de SIAFEPOL. SIMMS Y SICAFI. Informe Físico correspondiente al mes de julio de 2016

ACTIVIDAD	UNIDAD DE MEDIDA	F I S I C O						
		PROG. ANUAL	EN EL MES		AL MES			% AL AÑO
			PROGRAMADO	REALIZADO	PROGRAMADO	REALIZADO	%	
MAPEO								
SUPERFICIE MAPEADA	HECTÁREAS	165.00	0.00	0.00	165.00	185.10	112.18	112.18
PUNTOS DE EXPLORACIÓN	NÚMERO	0	0	0	0	0	0	0
SITIOS MAPEADOS	NÚMERO	0	0	0	0	155	100	100
MUESTREO								
SUPERFICIE MUESTREADA	HECTÁREAS	165.00	40.00	35.45	135.00	259.47	192.20	157.25
SUPERFICIE LABOR	HECTÁREAS	2,375.00	230.00	238.97	665.00	867.07	130.39	36.51
SITIOS MUESTREADOS	NÚMERO	240	40	31	200	219	110	91
DIAGNÓSTICO								
MUESTRAS	NÚMERO	4	1	1	2	2	100	50
CONTROL DE FOCOS DE INFESTACIÓN								
FOCOS DE INFESTACIÓN CONTROLADOS	NÚMERO	222	50	55	107	132	123	59
CAPACITACIÓN								
CURSOS A TÉCNICOS	NÚMERO	3	0	0	2	0	0	0
PLÁTICAS A PRODUCTORES	NÚMERO	14	1	1	14	11	79	79
DIVULGACIÓN								
IMPRESOS	NÚMERO	0	0	0	0	0	0	0
PINTA DE BARDAS	NÚMERO	0	0	0	0	0	0	0
EVALUACIÓN								
EVALUACIÓN	NÚMERO	1	0	0	0	0	0	0
SUPERVISIÓN								
SUPERVISIÓN	NÚMERO	3	1	1	2	2	100	67
INFORMES REVISADOS	NÚMERO	12	1	1	7	7	100	58

GRAFICA DE AVANCES EN LA CAMPAÑA CONTRA MALEZAS REGLAMENTADAS
EN EL MES DE JULIO 2016

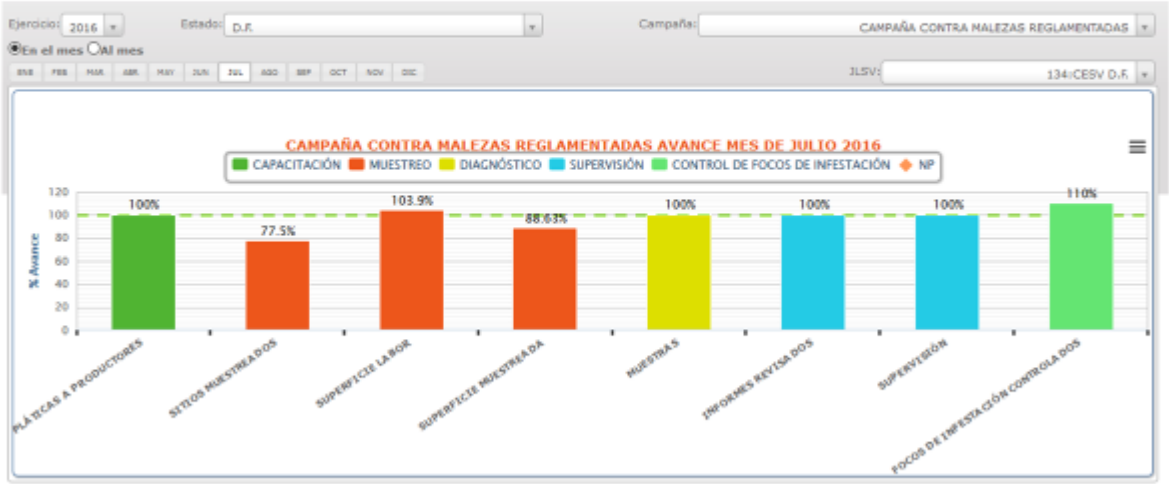

GRAFICA DE AVANCES EN LA CAMPAÑA CONTRA MALEZAS REGLAMENTADAS
AL MES DE JULIO 2016

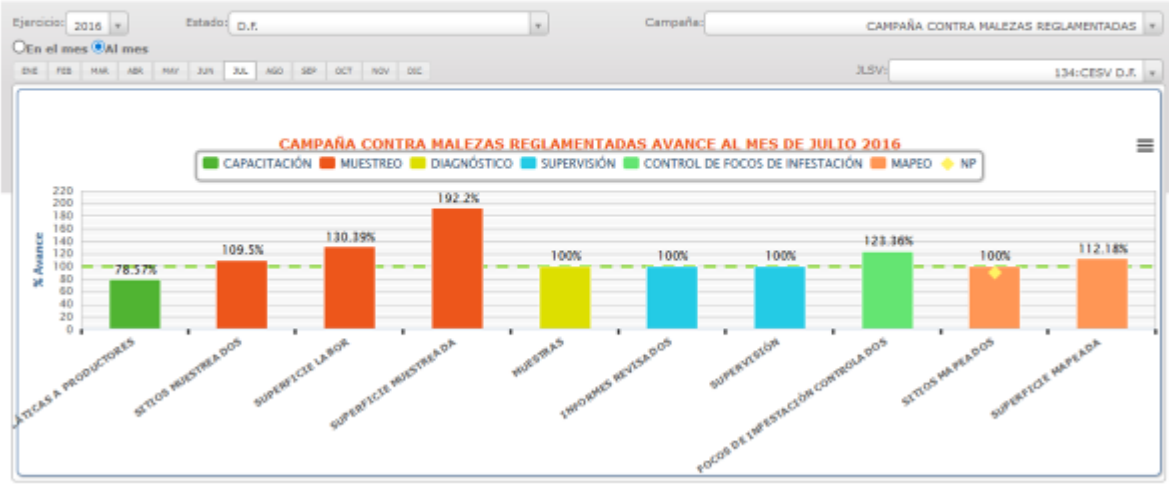

ESTATUS DE *Cuscuta* spp JULIO 2016

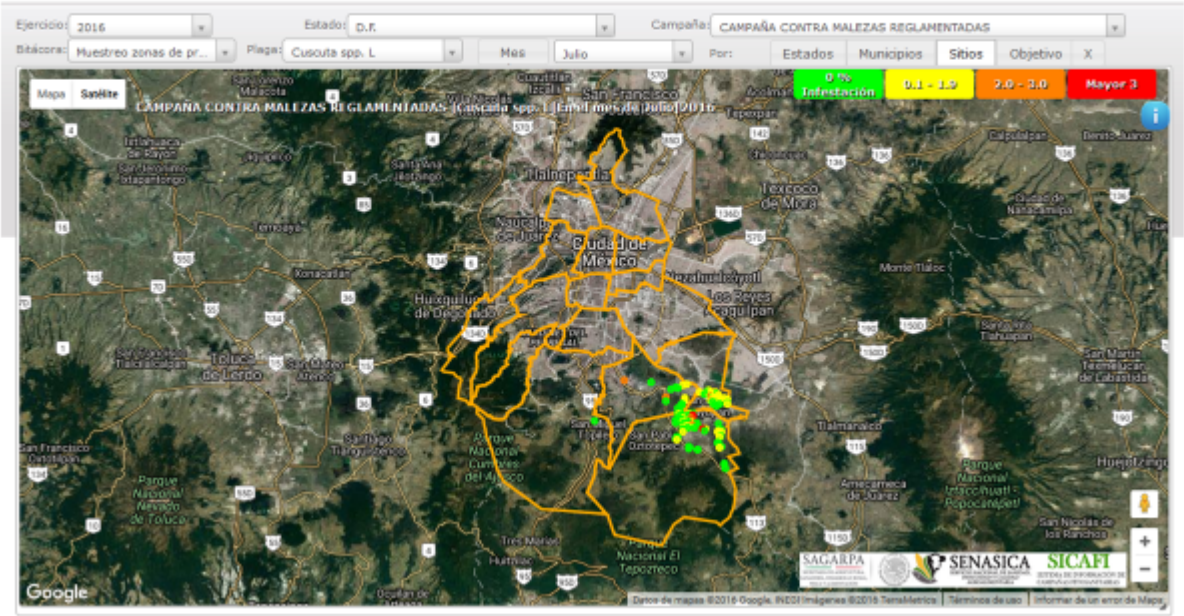

ESTATUS DE *Digitaria velutina* JUNIO 2016

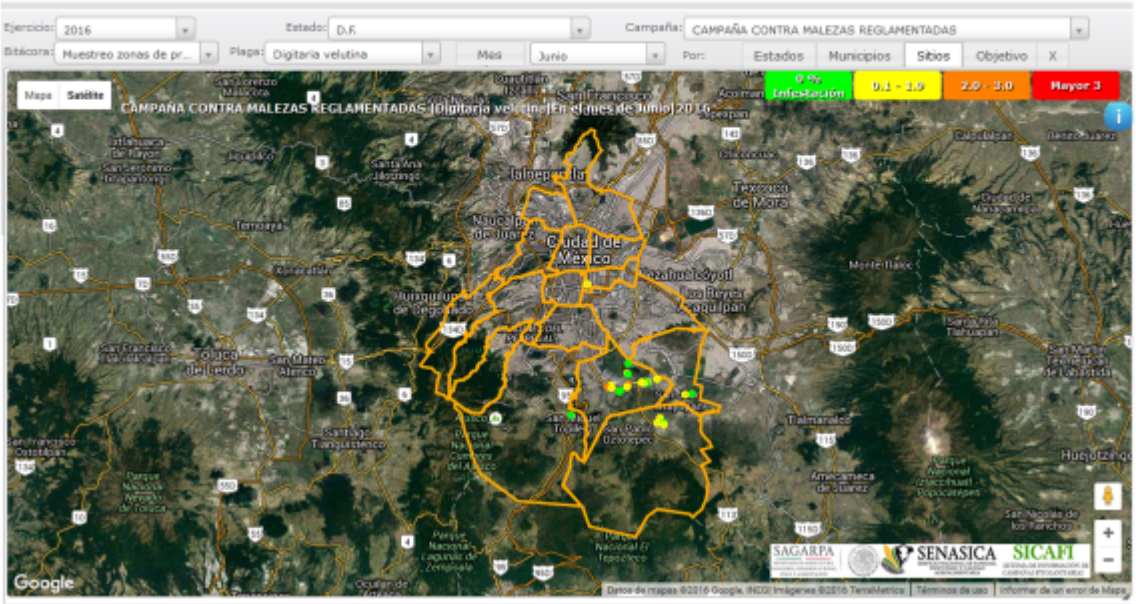

	ESTATUS DE *Polygonum convolvulus* JULIO 2016 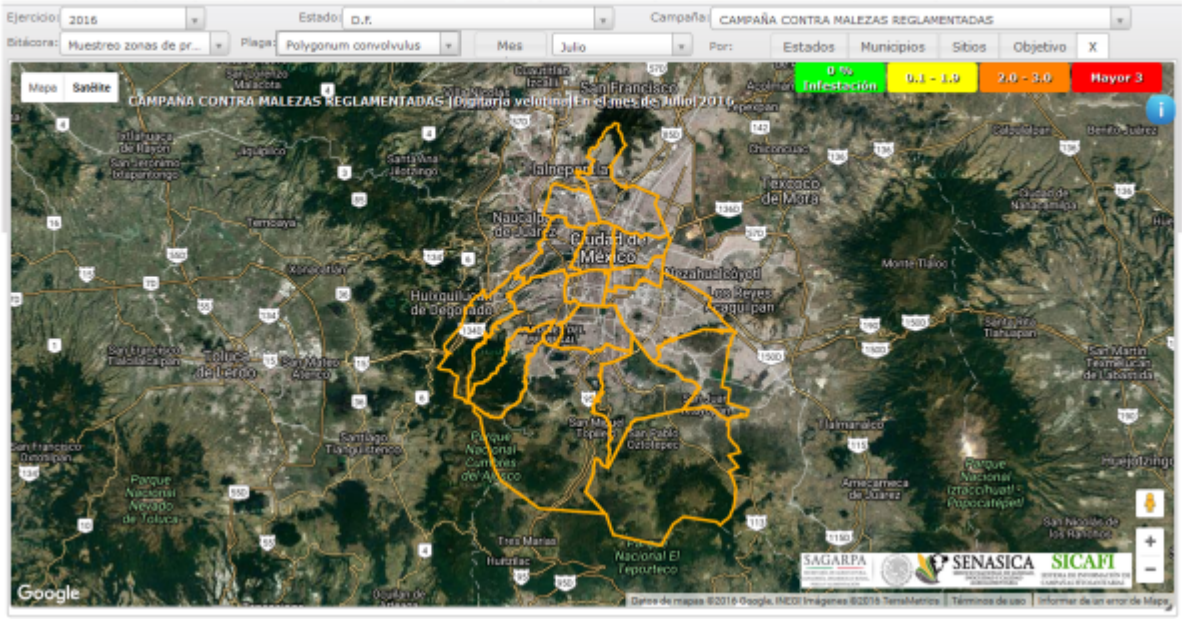
5.-Impacto de las acciones fitosanitarias.	Se benefició a 148 productores con las diferentes acciones de la campaña se protegió una superficie de 138 has en los cultivos de nopal, amaranto, avena, brócoli, hortalizas,lechuga y maíz. Con una producción de 6,707.28 Toneladas y un valor de la producción de $16, 178,204.10 SIAP 2014. En relacion al porcentaje de infestación inicial 0.1 y el objetivo meta es 0.05 en el mes de julio es > de 0.4697 para el caso de cuscuta. Para *Digitaria velutina* el inicial es1.5, el objetivo meta es de 0.9, para el mes de julio tenemos es < 0.8815. Y para *Polygonum convolvulus* el inicial es 0.1,el objetivo meta 0.05 y para el mes de julio tenemos 0.00.

COMITÉ ESTATAL DE SANIDAD VEGETAL DEL DISTRITO FEDERAL.

Campaña Contra Malezas Reglamentadas.

Informe Mensual de los Avances Físicos y Financieros correspondiente al mes de agosto del 2016.

Apartado	Contenido del informe
1.- Antecedentes	En el mes de julio se muestrearon 35.45 has en 31 predios y se realizaron 238.97 has de labor. Se dio una plática a productores de maíz deTláhuac, Se realizó el control en 55 focos de infestación y se envio una muestra a diagnóstico, se llevó a cabo la revisión del informe de la campaña y la segunda supervicion interna programada. La información fue ingresada a traves de las aplicaciones de SIAFEPOL. SIMMS Y SICAFI.
2.- Situación Fitosanitaria.	En el DF existen 5 Delegaciones con estatus de Zona bajo control para malezas reglamentadas: Coyoacán e Iztacalco (Digitaria velutina), Tláhuac y Xochimilco (*Cuscuta* spp. y *Digitaria velutina*), Milpa Alta (*Cuscuta* spp, *Digitaria velutina* y *Polygonum convolvulus*). Las 11 Delegaciones restantes presentan el Estatus de Zonas libres de malezas reglamentadas. La superficie afectada es de 333 predios con malezas reglamentadas correspondientes a 317 productores en una superficie de 395.73 has en los cultivos de amaranto, avena forrajera, broccoli, frijol, hortalizas, lechuga, maíz, nopal verdura y plantas ornamentales.

3.-Acciones Fitosanitarias	Para cumplir el objetivo comprometido se realizara la acción de **muestreo** en los predios identificados previamente como positivos a malezas reglamentadas, dándoles seguimiento cada 14 días en la acción de **labor** desde su registro en la campaña hasta fin de año. Los predios en los cuales se detecte la presencia de alguna maleza reglamentada se realizara el **control** y se colectaran y **enviaran muestras** de malezas sospechosas a reglamentadas en las delegaciones donde aún no se han registrado así como en el caso de malezas que estén dentro de la NOM-043-FITO 1999. Se **capacitara** con pláticas a productores sobre la Identificación, Biología y Control de las malezas reglamentadas y se elaboraran materiales de divulgación impresos. Se registraran las actividades en el SICAFI para los **informes** Físicos y se aplicaran **supervisiones** periódicas a los avances del programa de trabajo. Al final del año se aplicara una **evaluación** final del programa.
4.-Cumplimiento de metas.	Se muestrearon 16.80 has en 20 predios y se realizaron 299.44 has de labor. Se impartieron 2 pláticas a productores de maíz deTláhuac. Se realizó el control en 31 focos de infestación y se llevó a cabo la revisión del informe de la campaña. La información fue ingresada a traves de las aplicaciones de SIAFEPOL. SIMMS Y SICAFI. Informe Físico correspondiente al mes de agosto de 2016

ACTIVIDAD	UNIDAD DE MEDIDA	FISICO						
		PROG. ANUAL	EN EL MES		AL MES			% AL AÑO
			PROGRAMADO	REALIZADO	PROGRAMADO	REALIZADO	%	
MAPEO								
SUPERFICIE MAPEADA	HECTÁREAS	165.00	0.00	0.00	165.00	185.10	112.18	112.18
PUNTOS DE EXPLORACIÓN	NÚMERO	0	0	0	0	0	0	0
SITIOS MAPEADOS	NÚMERO	0	0	0	0	155	100	100
MUESTREO								
SUPERFICIE MUESTREADA	HECTÁREAS	165.00	30.00	16.80	165.00	276.27	167.44	167.44
SUPERFICIE LABOR	HECTÁREAS	2,375.00	310.00	299.44	975.00	1,187.01	121.74	49.98
SITIOS MUESTREADOS	NÚMERO	240	40	20	240	239	100	100
DIAGNÓSTICO								
MUESTRAS	NÚMERO	4	1	0	3	2	67	50
CONTROL DE FOCOS DE INFESTACIÓN								
FOCOS DE INFESTACIÓN CONTROLADOS	NÚMERO	222	55	31	162	163	101	73
CAPACITACIÓN								
CURSOS A TÉCNICOS	NÚMERO	3	0	0	2	0	0	0
PLÁTICAS A PRODUCTORES	NÚMERO	14	0	2	14	13	93	93
DIVULGACIÓN								
IMPRESOS	NÚMERO	0	0	0	0	0	0	0
PINTA DE BARDAS	NÚMERO	0	0	0	0	0	0	0
EVALUACIÓN								
EVALUACIÓN	NÚMERO	1	0	0	0	0	0	0
SUPERVISIÓN								
SUPERVISIÓN	NÚMERO	3	0	0	2	2	100	67
INFORMES REVISADOS	NÚMERO	12	1	1	8	8	100	67

GRAFICA DE AVANCES EN LA CAMPAÑA CONTRA MALEZAS REGLAMENTADAS
EN EL MES DE AGOSTO 2016

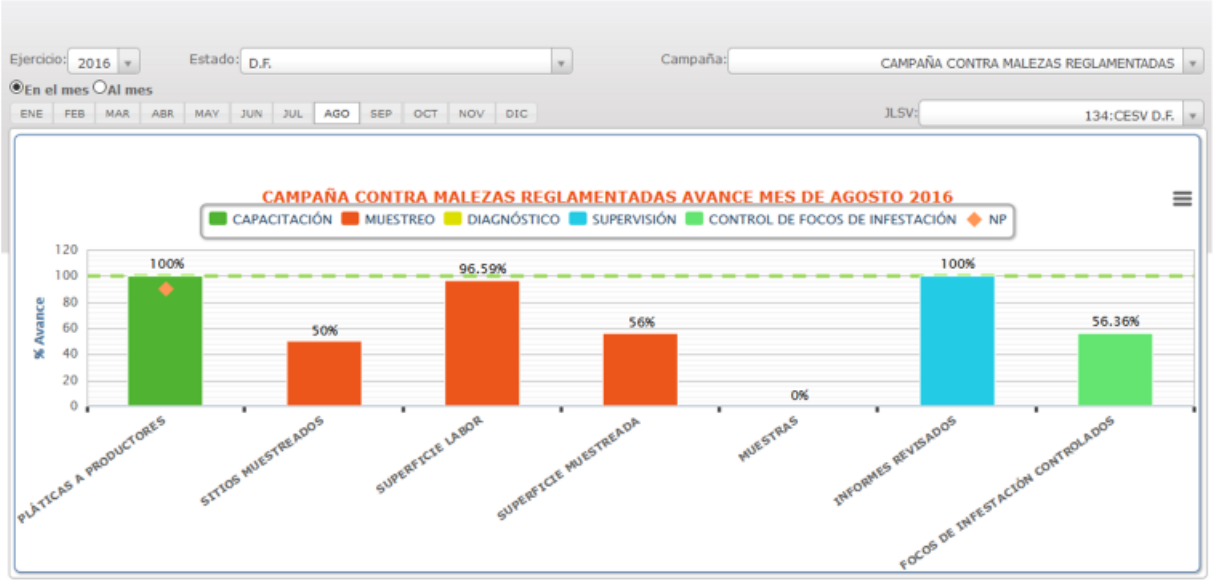

GRAFICA DE AVANCES EN LA CAMPAÑA CONTRA MALEZAS REGLAMENTADAS
AL MES DE AGOSTO 2016

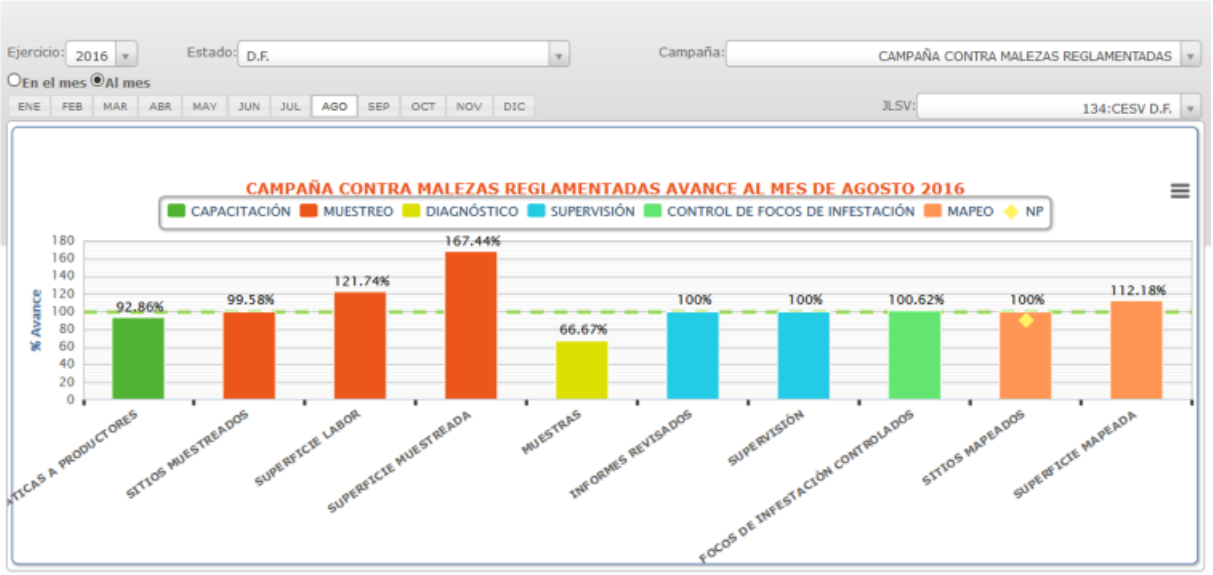

ESTATUS DE *Cuscuta* spp AGOSTO 2016

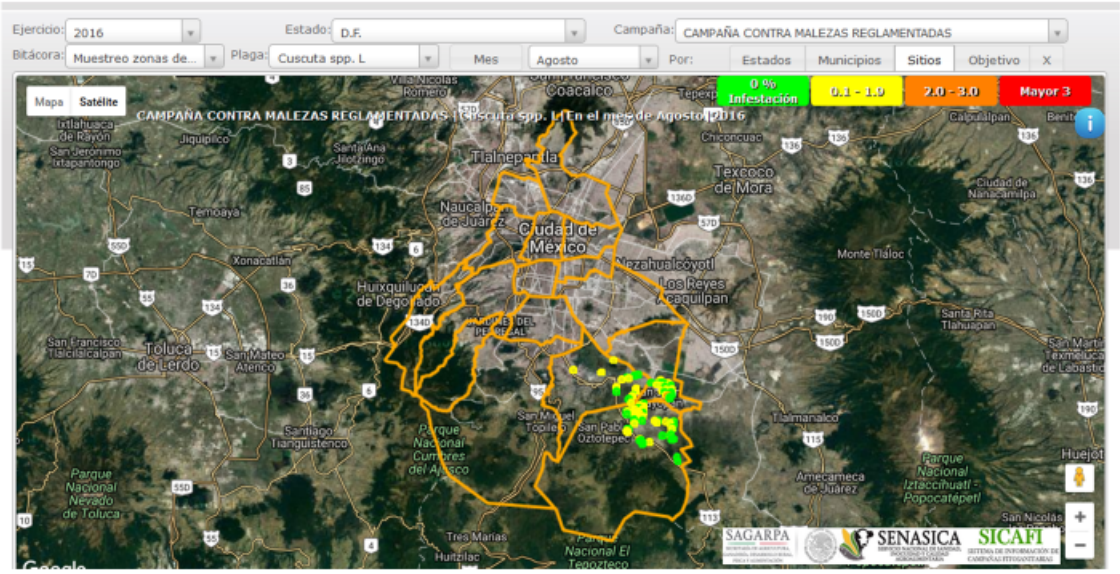

ESTATUS DE *Digitaria velutina* AGOSTO 2016

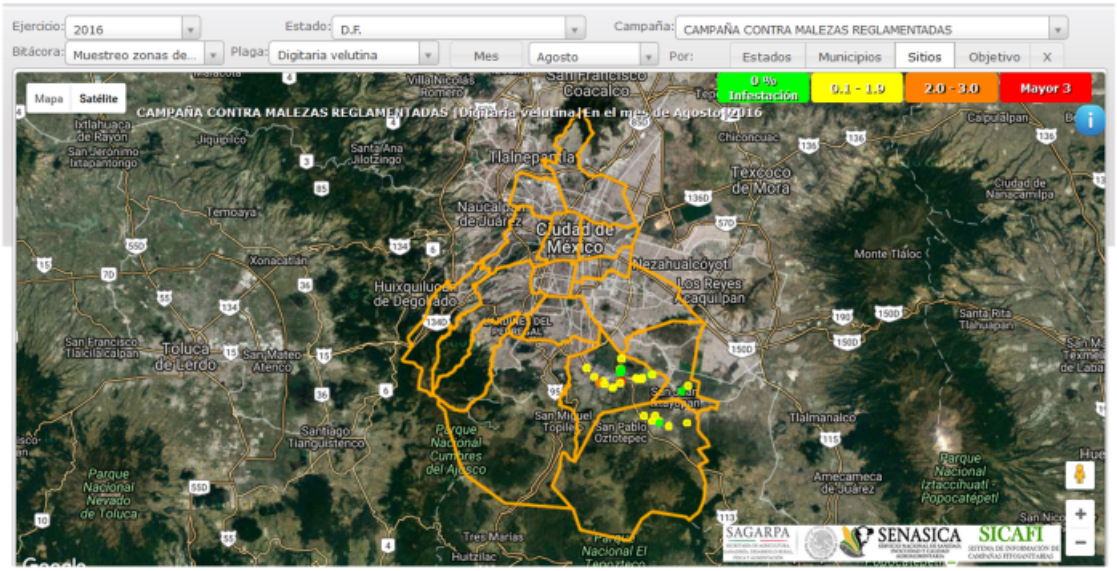

	ESTATUS DE *Polygonum convolvulus* AGOSTO 2016 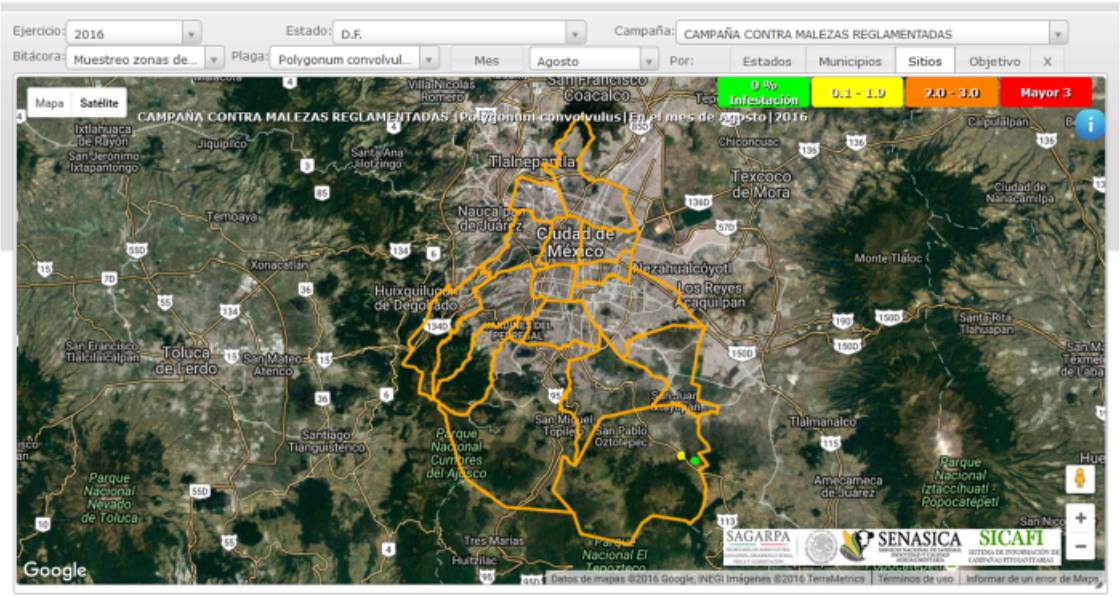
5.-Impacto de las acciones fitosanitarias.	Se benefició a 158 productores con las diferentes acciones de la campaña se protegió una superficie de 154 has en los cultivos de nopal, amaranto, avena, brócoli, hortalizas,lechuga y maíz. Con una producción de 6,135.27 Toneladas y un valor de la producción de $27,870,999.64 SIAP 2014. Y se atendieron 59 puntos en caminos rurales y zonas urbanas. En relacion al porcentaje de infestación inicial 0.1 y el objetivo meta es 0.05 en el mes de julio es > de 0.3139 para el caso de Cuscuta. Para *Digitaria velutina* el inicial es 1.5, el objetivo meta es de 0.9, para el mes de julio tenemos < 0.6264. Y para *Polygonum convolvulus* el inicial es 0.1,el objetivo meta 0.05 y para el mes de julio tenemos > 0.0835.

COMITÉ ESTATAL DE SANIDAD VEGETAL DEL DISTRITO FEDERAL.

Campaña Contra Malezas Reglamentadas.

Informe Mensual de los Avances Físicos y Financieros correspondiente al mes de septiembre del 2016.

Apartado	Contenido del informe
1.- Antecedentes	En el mes de agosto se muestrearon 16.80 has en 20 predios y se realizaron 299.44 has de labor. Se impartieron 2 pláticas a productores de maíz deTláhuac. Se realizó el control en 31 focos de infestación y se llevó a cabo la revisión del informe de la campaña. La información fue ingresada a traves de las aplicaciones de SIAFEPOL. SIMMS Y SICAFI.
2.- Situación Fitosanitaria.	En el DF existen 5 Delegaciones con estatus de Zona bajo control para malezas reglamentadas: Coyoacán e Iztacalco (Digitaria velutina), Tláhuac y Xochimilco (*Cuscuta* spp. y *Digitaria velutina*), Milpa Alta (*Cuscuta* spp, *Digitaria velutina* y *Polygonum convolvulus*). Las 11 Delegaciones restantes presentan el Estatus de Zonas libres de malezas reglamentadas. La superficie afectada es de 333 predios con malezas reglamentadas correspondientes a 317 productores en una superficie de 395.73 has en los cultivos de amaranto, avena forrajera, broccoli, frijol, hortalizas, lechuga, maíz, nopal verdura y plantas ornamentales.

3.-Acciones Fitosanitarias	Para cumplir el objetivo comprometido se realizara la acción de **muestreo** en los predios identificados previamente como positivos a malezas reglamentadas, dándoles seguimiento cada 14 días en la acción de **labor** desde su registro en la campaña hasta fin de año. Los predios en los cuales se detecte la presencia de alguna maleza reglamentada se realizara el **control** y se colectaran y **enviaran muestras** de malezas sospechosas a reglamentadas en las delegaciones donde aún no se han registrado así como en el caso de malezas que estén dentro de la NOM-043-FITO 1999. Se **capacitara** con pláticas a productores sobre la Identificación, Biología y Control de las malezas reglamentadas y se elaboraran materiales de divulgación impresos. Se registraran las actividades en el SICAFI para los **informes** Físicos y se aplicaran **supervisiones** periódicas a los avances del programa de trabajo. Al final del año se aplicara una **evaluación** final del programa.
4.-Cumplimiento de metas.	Se muestrearon 15.30 has en 20 predios y se realizaron 237.72 has de labor. Se impartió 1 plática a productores de nopal de Milpa Alta. Se realizó el control en 16 focos de infestación y se llevó a cabo la revisión del informe de la campaña. La información fue ingresada a traves de las aplicaciones de SIAFEPOL. SIMMS Y SICAFI. Informe Físico correspondiente al mes de septiembre de 2016

ACTIVIDAD	UNIDAD DE MEDIDA	FISICO						
		PROG. ANUAL	EN EL MES		AL MES			% AL AÑO
			PROGRAMADO	REALIZADO	PROGRAMADO	REALIZADO	%	
MAPEO								
SUPERFICIE MAPEADA	HECTÁREAS	165.00	0.00	0.00	165.00	185.10	112.18	112.18
PUNTOS DE EXPLORACIÓN	NÚMERO	0	0	0	0	0	0	0
SITIOS MAPEADOS	NÚMERO	0	0	0	0	155	100	100
MUESTREO								
SUPERFICIE MUESTREADA	HECTÁREAS	165.00	0.00	15.30	165.00	291.57	176.71	176.71
SUPERFICIE LABOR	HECTÁREAS	2,375.00	350.00	237.72	1,325.00	1,424.73	107.53	59.99
SITIOS MUESTREADOS	NÚMERO	240	0	20	240	259	108	108
DIAGNÓSTICO								
MUESTRAS	NÚMERO	4	1	0	4	2	50	50
CONTROL DE FOCOS DE INFESTACIÓN								
FOCOS DE INFESTACIÓN CONTROLADOS	NÚMERO	222	50	16	212	179	84	81
CAPACITACIÓN								
CURSOS A TÉCNICOS	NÚMERO	3	1	0	3	0	0	0
PLÁTICAS A PRODUCTORES	NÚMERO	14	0	1	14	14	100	100
DIVULGACIÓN								
IMPRESOS	NÚMERO	0	0	0	0	0	0	0
PINTA DE BARDAS	NÚMERO	0	0	0	0	0	0	0
EVALUACIÓN								
EVALUACIÓN	NÚMERO	1	0	0	0	0	0	0
SUPERVISIÓN								
SUPERVISIÓN	NÚMERO	3	0	0	2	2	100	67
INFORMES REVISADOS	NÚMERO	12	1	1	9	9	100	75

GRAFICA DE AVANCES EN LA CAMPAÑA CONTRA MALEZAS REGLAMENTADAS
EN EL MES DE SEPTIEMBRE 2016

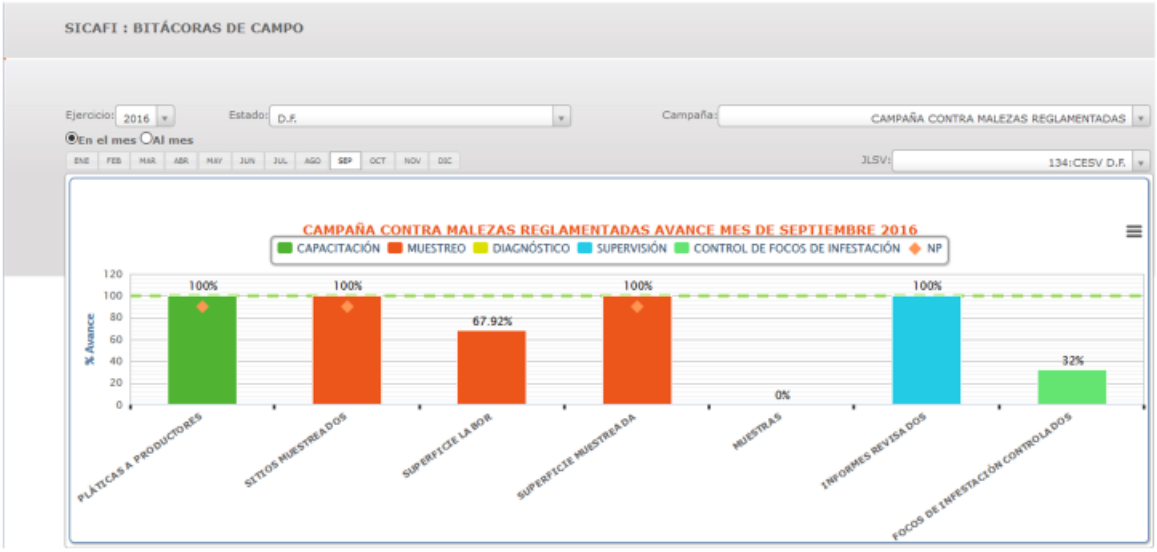

GRAFICA DE AVANCES EN LA CAMPAÑA CONTRA MALEZAS REGLAMENTADAS
AL MES DE SEPTIEMBRE 2016

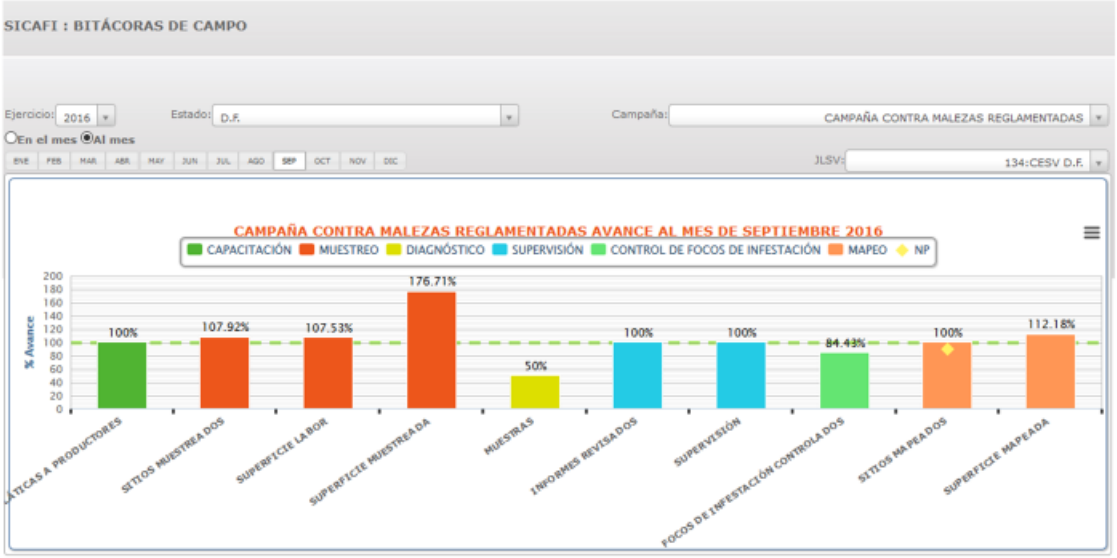

ESTATUS DE *Cuscuta* spp SEPTIEMBRE 2016

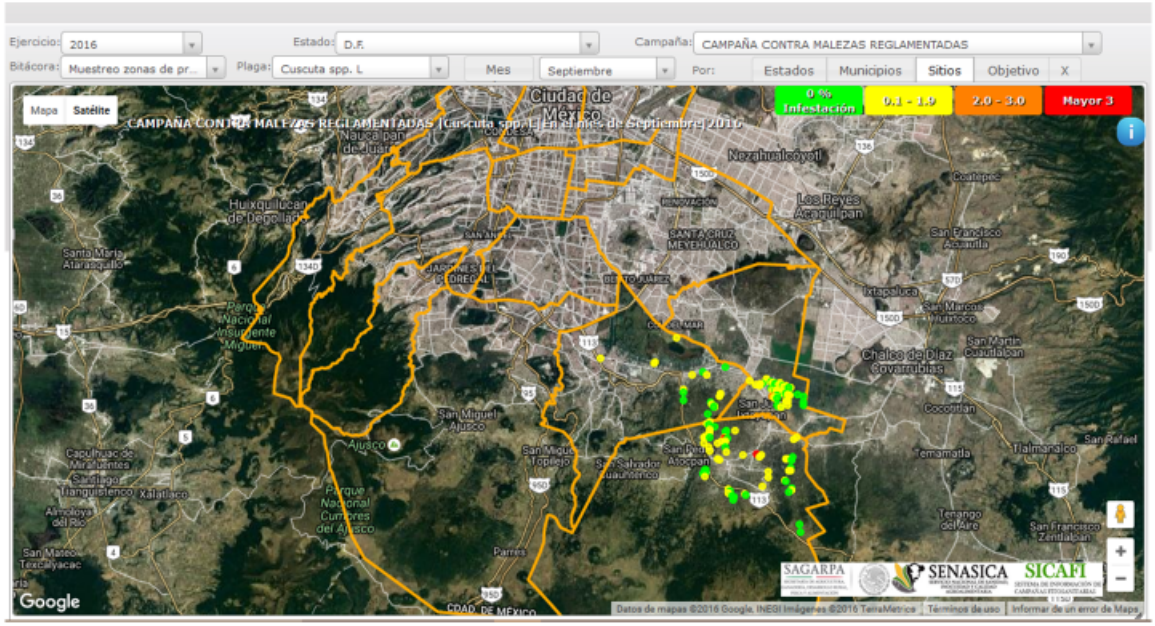

ESTATUS DE *Digitaria velutina* SEPTIEMBRE 2016

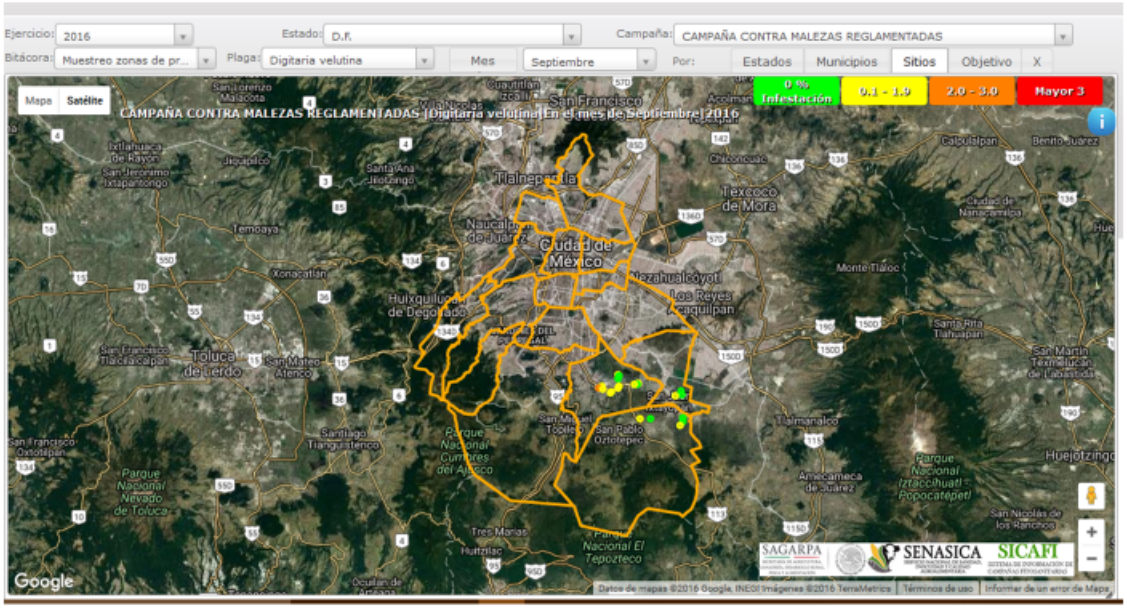

	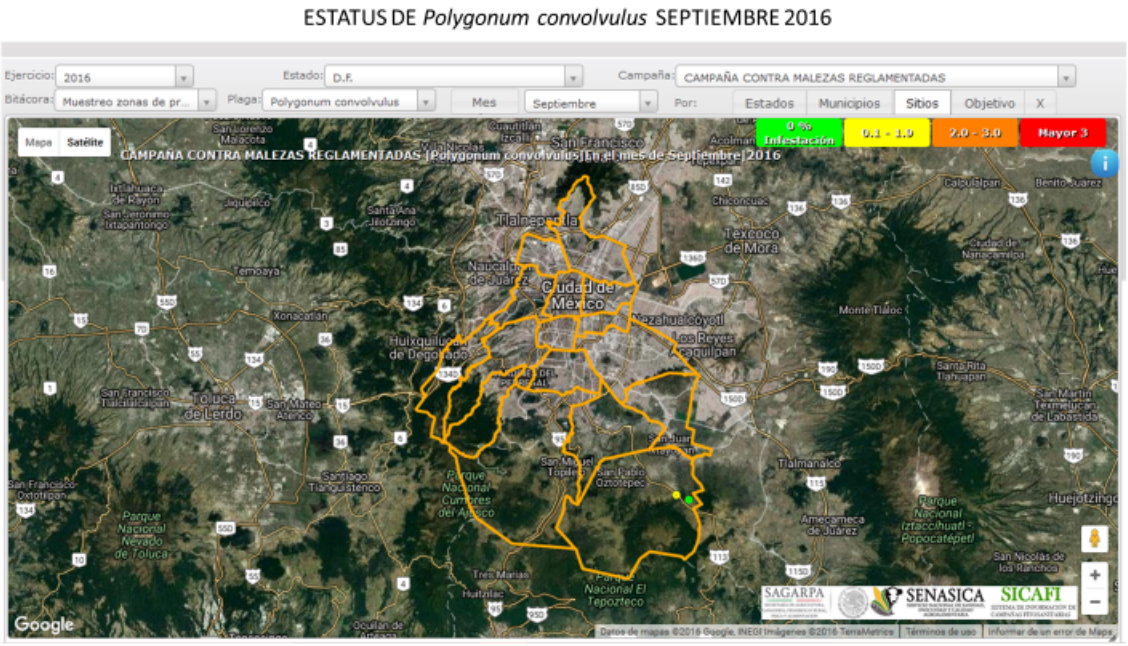
5.-Impacto de las acciones fitosanitarias.	Se benefició a 164 productores con las diferentes acciones de la campaña se protegió una superficie de 191.02 has en los cultivos de nopal, amaranto, avena, brócoli, hortalizas,lechuga y maíz. Con una producción de 7,687.80 Toneladas y un valor de la producción de $31,565,553.25 SIAP 2014. Y se atendieron 48 puntos en caminos rurales y zonas urbanas. En relacion al porcentaje de infestación inicial 0.1 y el objetivo meta es 0.05 en el mes de septiembre es > de 0.2704 para el caso de Cuscuta. Para *Digitaria velutina* el numero de plantas /m2 inicial es 1.5, el objetivo meta es de 0.9, para el mes de septiembre tenemos < 0.53. Y para *Polygonum convolvulus* el numero de plantas/m2 inicial es 0.1,el objetivo meta 0.05 y para el mes de septiembre tenemos < 0.027.

COMITÉ ESTATAL DE SANIDAD VEGETAL DEL DISTRITO FEDERAL

Informe Mensual de los Avances Físicos y Financieros correspondiente al mes de octubre del 2016.

Apartado	Contenido del informe
1.- Antecedentes	En el mes de septiembre se muestrearon 15.30 has en 20 predios y se realizaron 237.72 has de labor. Se impartió 1 plática a productores de nopal de Milpa Alta. Se realizó el control en 16 focos de infestación y se llevó a cabo la revisión del informe de la campaña. La información fue ingresada a traves de las aplicaciones de SIAFEPOL. SIMMS Y SICAFI.
2.- Situación Fitosanitaria.	En el DF existen 5 Delegaciones con estatus de Zona bajo control para malezas reglamentadas: Coyoacán e Iztacalco (Digitaria velutina), Tláhuac y Xochimilco (*Cuscuta* spp. y *Digitaria velutina*), Milpa Alta (*Cuscuta* spp, *Digitaria velutina* y *Polygonum convolvulus*). Las 11 Delegaciones restantes presentan el Estatus de Zonas libres de malezas reglamentadas. La superficie afectada es de 333 predios con malezas reglamentadas correspondientes a 317 productores en una superficie de 395.73 has en los cultivos de amaranto, avena forrajera, broccoli, frijol, hortalizas, lechuga, maíz, nopal verdura y plantas ornamentales.

3.-Acciones Fitosanitarias	Para cumplir el objetivo comprometido se realizara la acción de **muestreo** en los predios identificados previamente como positivos a malezas reglamentadas, dándoles seguimiento cada 14 días en la acción de **labor** desde su registro en la campaña hasta fin de año. Los predios en los cuales se detecte la presencia de alguna maleza reglamentada se realizara el **control** y se colectaran y **enviaran muestras** de malezas sospechosas a reglamentadas en las delegaciones donde aún no se han registrado así como en el caso de malezas que estén dentro de la NOM-043-FITO 1999. Se **capacitara** con pláticas a productores sobre la Identificación, Biología y Control de las malezas reglamentadas y se elaboraran materiales de divulgación impresos. Se registraran las actividades en el SICAFI para los **informes** Físicos y se aplicaran **supervisiones** periódicas a los avances del programa de trabajo. Al final del año se aplicara una **evaluación** final del programa.
4.- Cumplimiento de metas.	Se muestrearon 11.5 has en 19 predios y se realizaron 396.44 has de labor. Se realizó el control en 27 focos de infestación y se llevó a cabo la revisión del informe de la campaña. La información fue ingresada a traves de las aplicaciones de SIMMS Y SICAFI. Informe Físico correspondiente al mes de octubre de 2016

ACTIVIDAD	UNIDAD DE MEDIDA	FISICO						
		PROG. ANUAL	EN EL MES		AL MES			% AL AÑO
			PROGRAMADO	REALIZADO	PROGRAMADO	REALIZADO	%	
MAPEO								
SUPERFICIE MAPEADA	HECTÁREAS	165.00	0.00	0.00	165.00	185.10	112.18	112.18
PUNTOS DE EXPLORACIÓN	NÚMERO	0	0	0	0	0	0	0
SITIOS MAPEADOS	NÚMERO	0	0	0	0	155	100	100
MUESTREO								
SUPERFICIE MUESTREADA	HECTÁREAS	165.00	0.00	11.50	165.00	303.07	183.68	183.68
SUPERFICIE LABOR	HECTÁREAS	2,375.00	350.00	396.44	1,675.00	1,821.17	108.73	76.68
SITIOS MUESTREADOS	NÚMERO	240	0	19	240	278	116	116
DIAGNÓSTICO								
MUESTRAS	NÚMERO	4	0	0	4	2	50	50
CONTROL DE FOCOS DE INFESTACIÓN								
FOCOS DE INFESTACIÓN CONTROLADOS	NÚMERO	222	10	27	222	206	93	93
CAPACITACIÓN								
CURSOS A TÉCNICOS	NÚMERO	3	0	0	3	0	0	0
PLÁTICAS A PRODUCTORES	NÚMERO	14	0	0	14	14	100	100
DIVULGACIÓN								
IMPRESOS	NÚMERO	0	0	0	0	0	0	0
PINTA DE BARDAS	NÚMERO	0	0	0	0	0	0	0
EVALUACIÓN								
EVALUACIÓN	NÚMERO	1	0	0	0	0	0	0
SUPERVISIÓN								
SUPERVISIÓN	NÚMERO	3	1	1	3	3	100	100
INFORMES REVISADOS	NÚMERO	12	1	1	10	10	100	83

GRAFICA DE AVANCES EN LA CAMPAÑA CONTRA MALEZAS REGLAMENTADAS
EN EL MES DE OCTUBRE 2016

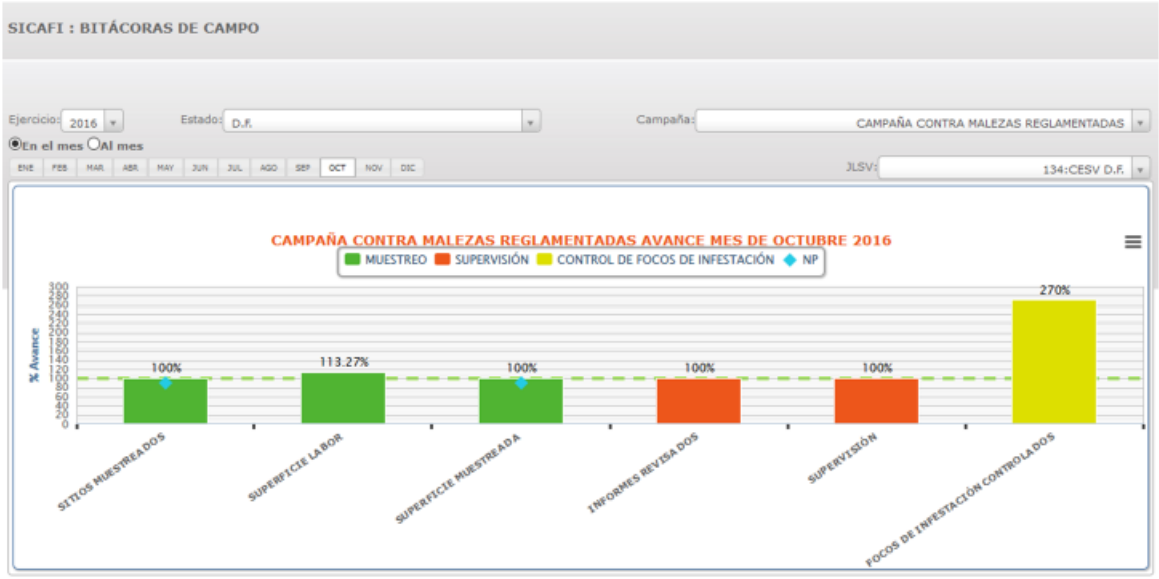

GRAFICA DE AVANCES EN LA CAMPAÑA CONTRA MALEZAS REGLAMENTADAS
AL MES DE OCTUBRE 2016

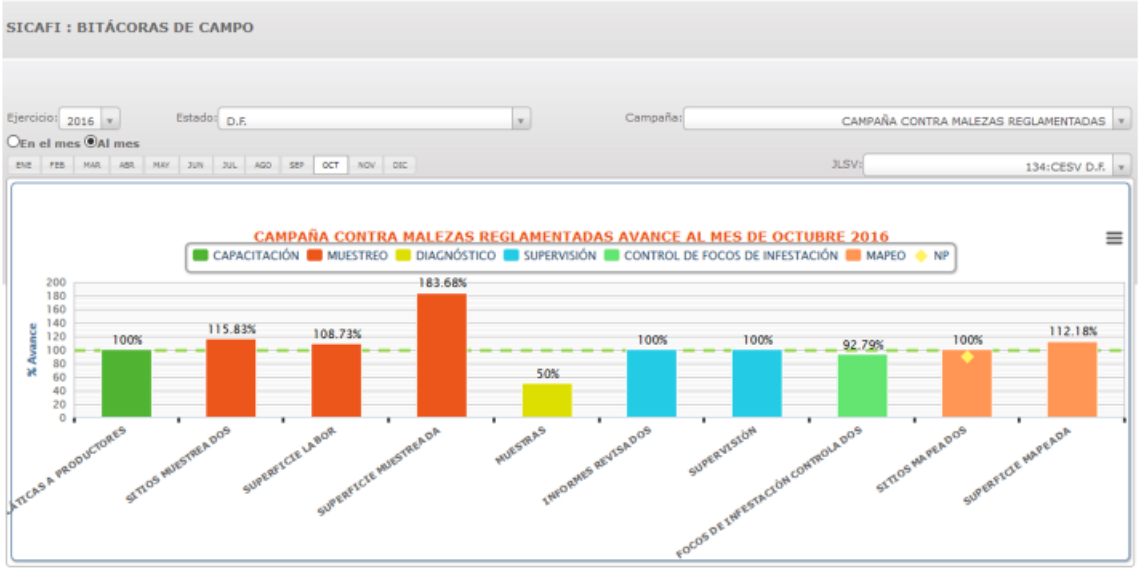

ESTATUS DE *Cuscuta* spp OCTUBRE 2016

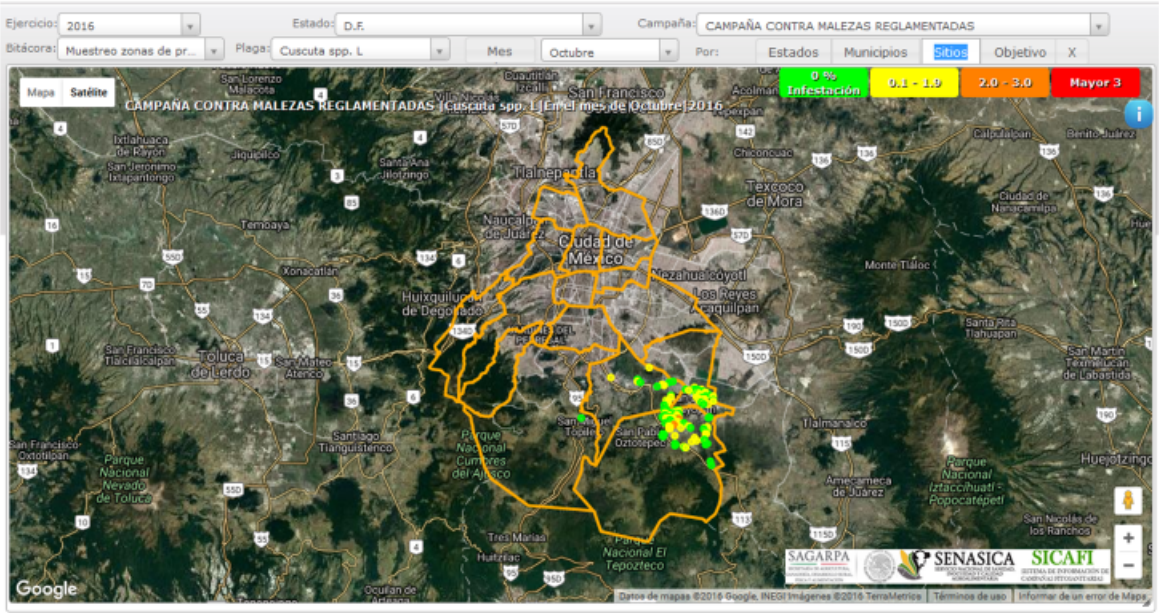

ESTATUS DE *Digitaria velutina* OCTUBRE 2016

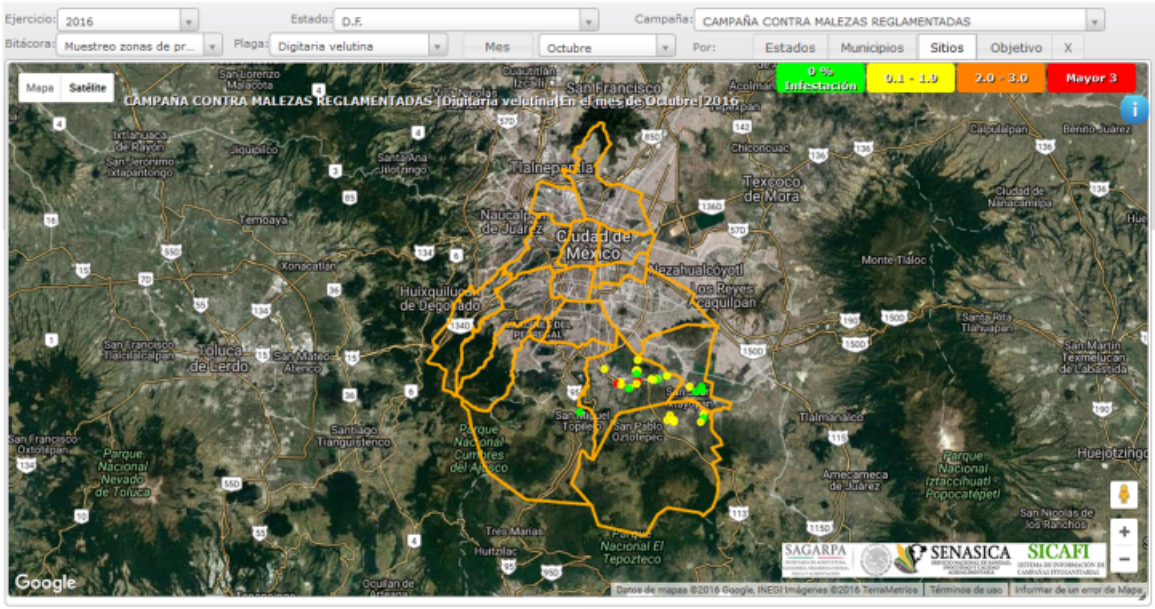

	ESTATUS DE *Polygonum convolvulus* OCTUBRE 2016 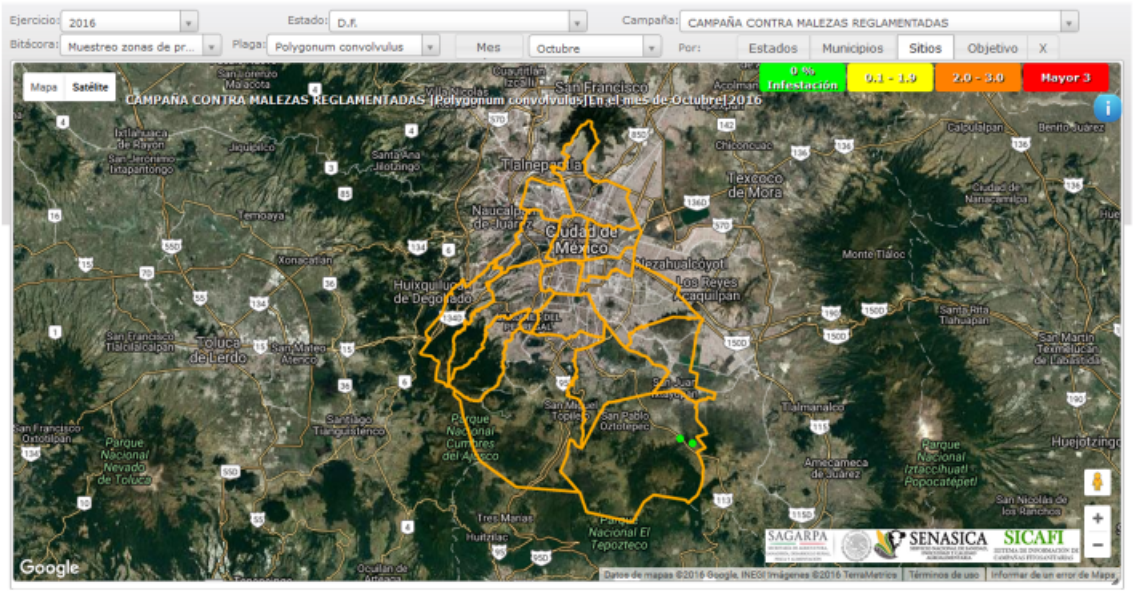
5.-Impacto de las acciones fitosanitarias.	Se benefició a 164 productores con las diferentes acciones de la campaña se protegió una superficie de 165 has en los cultivos de nopal, amaranto, avena, brócoli, hortalizas,lechuga y maíz. Con una producción de 7,271.55 Toneladas y un valor de la producción de $17,594,782.49 SIAP 2014. Y se atendieron 76 puntos en caminos rurales y zonas urbanas. En relacion al porcentaje de infestación inicial 0.1 y el objetivo meta es 0.05 en el mes de octubre es > de 0.1932 para el caso de Cuscuta. Para *Digitaria velutina* el numero de plantas /m2 inicial es 1.5, el objetivo meta es de 0.9, para el mes de octubre tenemos < 0.5323. Y para *Polygonum convolvulus* el numero de plantas/m2 inicial es 0.1,el objetivo meta 0.05 y para el mes de octubre tenemos < 0.0. El porcentaje de infestación para cuscuta en octubre de 2015 con respecto al 2016 son: octubre 2015: 0.1005 < 0.1932 octubre 2016. Para *Digitaria velutina* plantas/m2 2015: 1.1413 > 0.5323: 2016 y para *Polygonum convolvulus* 2015: 0.00 = 0.00: 2016.

COMITÉ ESTATAL DE SANIDAD VEGETAL DEL DISTRITO FEDERAL

Informe Mensual de los Avances Físicos y Financieros correspondiente al mes de noviembre del 2016.

Apartado	Contenido del informe
1.- Antecedentes	En el mes de octubre se muestrearon 11.5 has en 19 predios y se realizaron 396.44 has de labor. Se realizó el control en 27 focos de infestación y se llevó a cabo la revisión del informe de la campaña. La información fue ingresada a traves de las aplicaciones de SIMMS Y SICAFI.
2.- Situación Fitosanitaria.	En el DF existen 5 Delegaciones con estatus de Zona bajo control para malezas reglamentadas: Coyoacán e Iztacalco (Digitaria velutina), Tláhuac y Xochimilco (*Cuscuta* spp. y *Digitaria velutina*), Milpa Alta (*Cuscuta* spp, *Digitaria velutina* y *Polygonum convolvulus*). Las 11 Delegaciones restantes presentan el Estatus de Zonas libres de malezas reglamentadas. La superficie afectada es de 333 predios con malezas reglamentadas correspondientes a 317 productores en una superficie de 395.73 has en los cultivos de amaranto, avena forrajera, broccoli, frijol, hortalizas, lechuga, maíz, nopal verdura y plantas ornamentales.

3.-Acciones Fitosanitarias	Para cumplir el objetivo comprometido se realizara la acción de **muestreo** en los predios identificados previamente como positivos a malezas reglamentadas, dándoles seguimiento cada 14 días en la acción de **labor** desde su registro en la campaña hasta fin de año. Los predios en los cuales se detecte la presencia de alguna maleza reglamentada se realizara el **control** y se colectaran y **enviaran muestras** de malezas sospechosas a reglamentadas en las delegaciones donde aún no se han registrado así como en el caso de malezas que estén dentro de la NOM-043-FITO 1999. Se **capacitara** con pláticas a productores sobre la Identificación, Biología y Control de las malezas reglamentadas y se elaboraran materiales de divulgación impresos. Se registraran las actividades en el SICAFI para los **informes** Físicos y se aplicaran **supervisiones** periódicas a los avances del programa de trabajo. Al final del año se aplicara una **evaluación** final del programa.
4.-Cumplimiento de metas.	Se muestrearon 18.8 has en 21 predios y se realizaron 366.42 has de labor. Se realizó el control en 13 focos de infestación, se enviaron a diagnóstico dos muestras de malezas sospechosas a *Polygonum convolvulus* de dos predios de la Delegación Milpa Alta y se llevó a cabo la revisión del informe de la campaña. La información fue ingresada a traves de las aplicaciones de SIMMS Y SICAFI. Informe Físico correspondiente al mes de noviembre de 2016

ACTIVIDAD	UNIDAD DE MEDIDA	FISICO						
		PROG. ANUAL	EN EL MES		AL MES			% AL AÑO
			PROGRAMADO	REALIZADO	PROGRAMADO	REALIZADO	%	
MAPEO								
SUPERFICIE MAPEADA	HECTÁREAS	165.00	0.00	0.00	165.00	185.10	112.18	112.18
PUNTOS DE EXPLORACIÓN	NÚMERO	0	0	0	0	0	0	0
SITIOS MAPEADOS	NÚMERO	0	0	0	0	155	100	100
MUESTREO								
SUPERFICIE MUESTREADA	HECTÁREAS	185.00	10.00	18.80	175.00	322.87	184.50	174.52
SUPERFICIE LABOR	HECTÁREAS	2,475.00	400.00	366.42	2,075.00	2,188.09	105.45	88.41
SITIOS MUESTREADOS	NÚMERO	265	20	21	260	301	116	114
DIAGNÓSTICO								
MUESTRAS	NÚMERO	4	0	2	4	4	100	100
CONTROL DE FOCOS DE INFESTACIÓN								
FOCOS DE INFESTACIÓN CONTROLADOS	NÚMERO	242	15	13	237	219	92	90
CAPACITACIÓN								
CURSOS A TÉCNICOS	NÚMERO	3	0	0	3	0	0	0
PLÁTICAS A PRODUCTORES	NÚMERO	14	0	0	14	14	100	100
DIVULGACIÓN								
IMPRESOS	NÚMERO	0	0	0	0	0	0	0
PINTA DE BARDAS	NÚMERO	0	0	0	0	0	0	0
EVALUACIÓN								
EVALUACIÓN	NÚMERO	1	0	0	0	0	0	0
SUPERVISIÓN								
SUPERVISIÓN	NÚMERO	3	0	0	3	3	100	100
INFORMES REVISADOS	NÚMERO	12	1	1	11	11	100	92

GRAFICA DE AVANCES EN LA CAMPAÑA CONTRA MALEZAS REGLAMENTADAS
EN EL MES DE NOVIEMBRE 2016

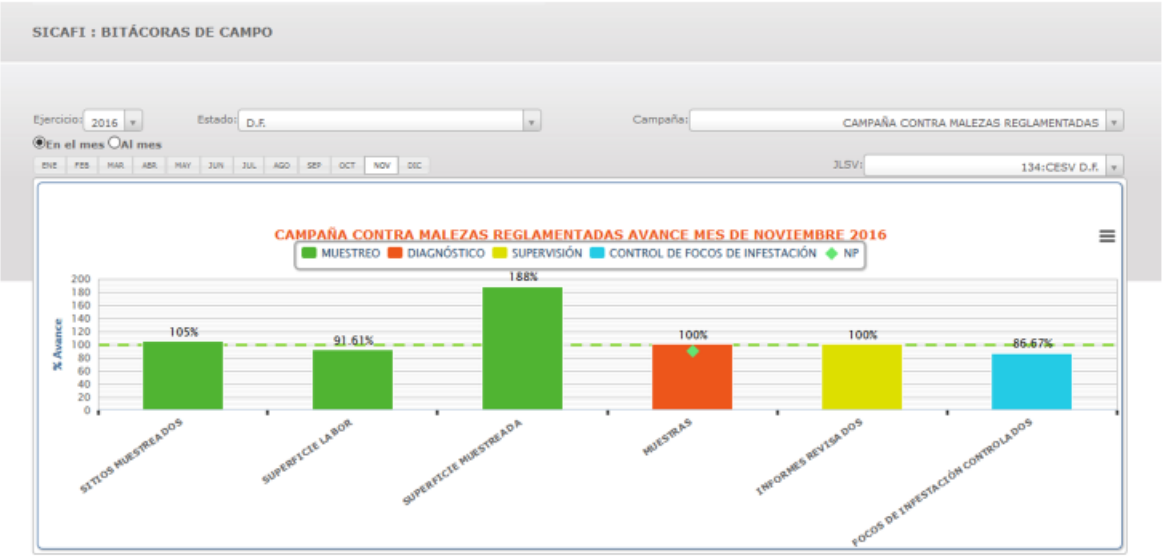

GRAFICA DE AVANCES EN LA CAMPAÑA CONTRA MALEZAS REGLAMENTADAS
AL MES DE NOVIEMBRE 2016

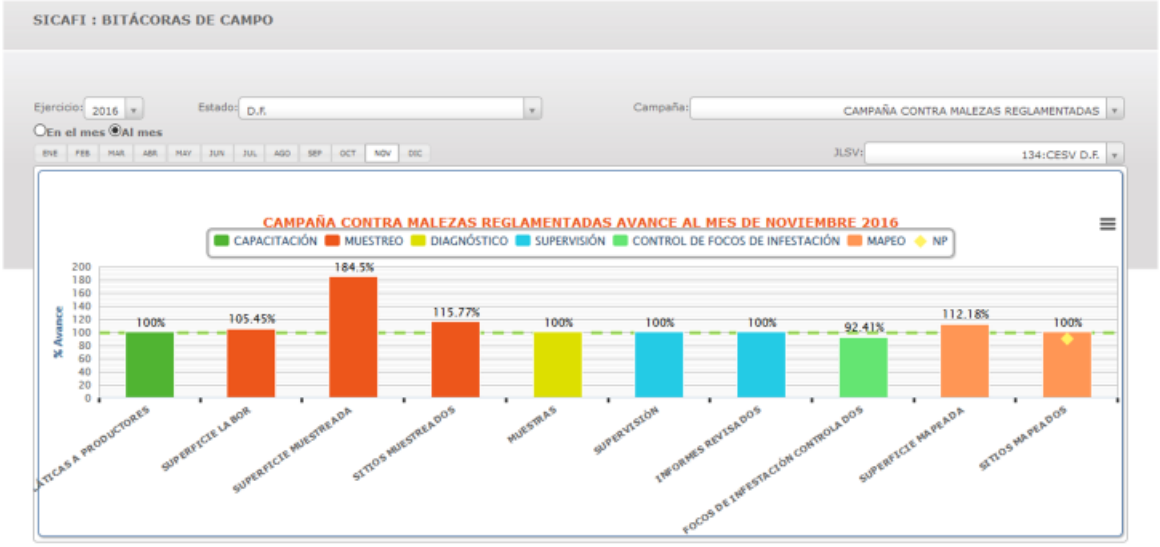

ESTATUS DE *Cuscuta* spp NOVIEMBRE 2016

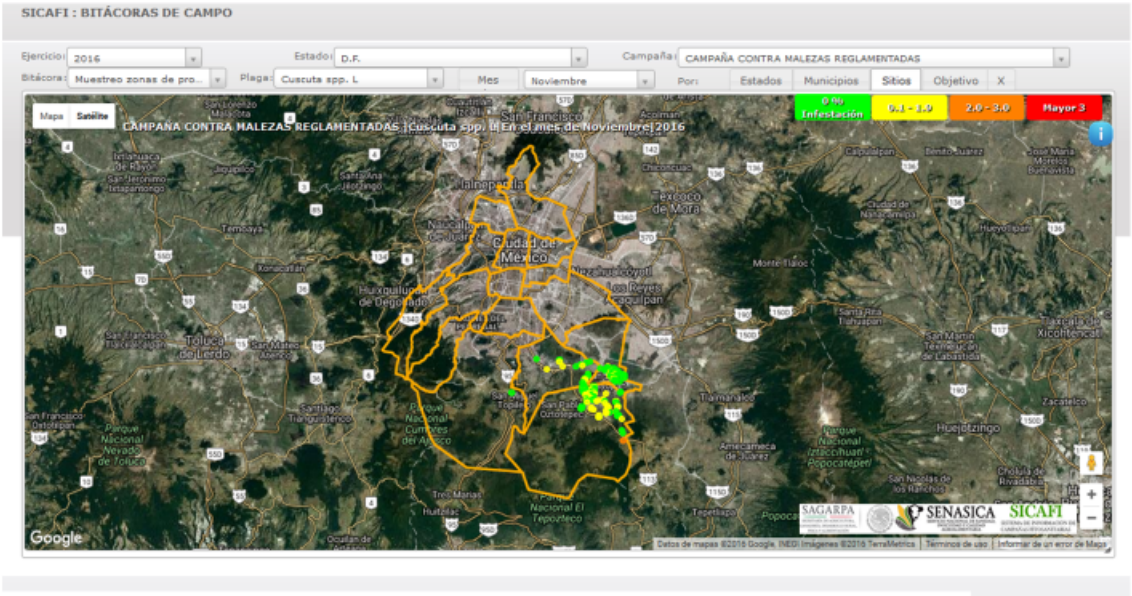

ESTATUS DE *Digitaria velutina* NOVIEMBRE 2016

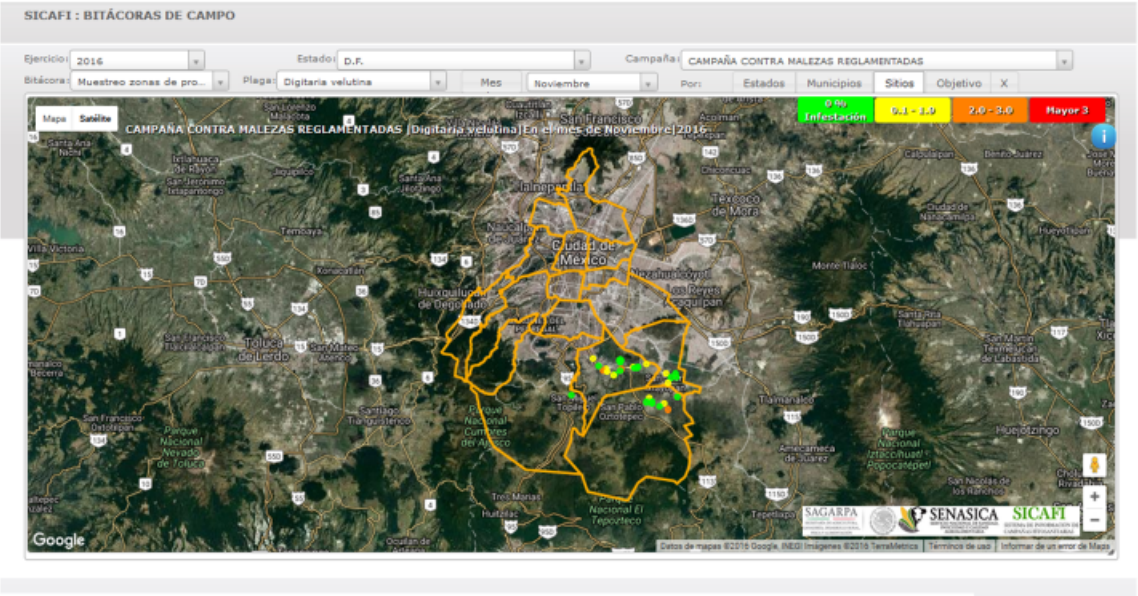

	ESTATUS DE *Polygonum convolvulus* NOVIEMBRE 2016 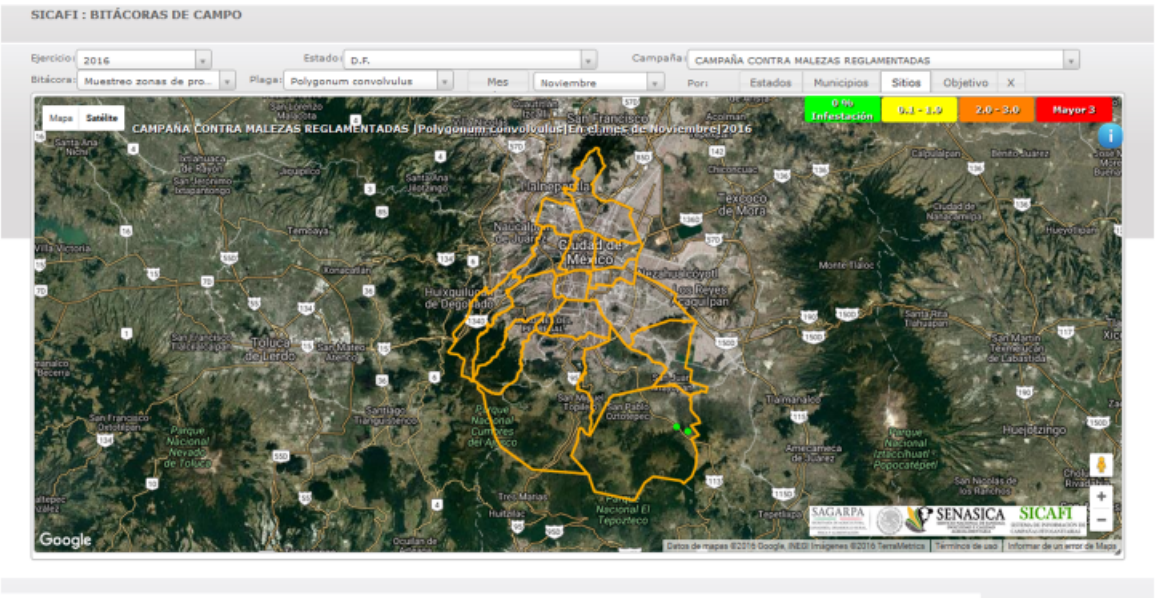
5.-Impacto de las acciones fitosanitarias.	Se benefició a 153 productores con las diferentes acciones de la campaña se protegió una superficie de 161 has en los cultivos de nopal, amaranto, avena, brócoli, hortalizas,lechuga y maíz. Con una producción de 5,865.64 Toneladas y un valor de la producción de $27,387,408.00 SIAP 2014. Y se atendieron 81 puntos en caminos rurales y zonas urbanas. En relacion al porcentaje de infestación inicial 0.1 y el objetivo meta es 0.05 en el mes de noviembre es > de 0.11 para el caso de Cuscuta. Para *Digitaria velutina* el numero de plantas / m2 inicial es 1.5, el objetivo meta es de 0.9, para el mes de noviembre tenemos < 0.4499. Y para *Polygonum convolvulus* el número de plantas / m2 inicial es 0.1,el objetivo meta 0.05 y para el mes de noviembre tenemos < 0.0. El porcentaje de infestación para cuscuta en octubre de 2015 con respecto al 2016 son: noviembre 2015: 0.037 < 0.11 noviembre 2016. Para *Digitaria velutina* plantas/m2 noviembre 2015: 0.4311 < 0.4499 noviembre 2016 y para *Polygonum convolvulus* noviembre 2015: 0.00 = 0.00 noviembre 2016.

COMITÉ ESTATAL DE SANIDAD VEGETAL DEL DISTRITO FEDERAL

Informe Mensual de los Avances Físicos y Financieros correspondiente al mes de diciembre del 2016.

Apartado	Contenido del informe
1.- Antecedentes	En el mes de noviembre se muestrearon 18.8 has en 21 predios y se realizaron 366.42 has de labor. Se realizó el control en 13 focos de infestación, se enviaron a diagnóstico dos muestras de malezas sospechosas a *Polygonum convolvulus* de dos predios de la Delegación Milpa Alta y se llevó a cabo la revisión del informe de la campaña. La información fue ingresada a traves de las aplicaciones de SIMMS Y SICAFI.
2.- Situación Fitosanitaria.	En el DF existen 5 Delegaciones con estatus de Zona bajo control para malezas reglamentadas: Coyoacán e Iztacalco (Digitaria velutina), Tláhuac y Xochimilco (*Cuscuta* spp. y *Digitaria velutina*), Milpa Alta (*Cuscuta* spp, *Digitaria velutina* y *Polygonum convolvulus*). Las 11 Delegaciones restantes presentan el Estatus de Zonas libres de malezas reglamentadas. La superficie afectada es de 333 predios con malezas reglamentadas correspondientes a 317 productores en una superficie de 395.73 has en los cultivos de amaranto, avena forrajera, broccoli, frijol, hortalizas, lechuga, maíz, nopal verdura y plantas ornamentales.

3.-Acciones Fitosanitarias	Para cumplir el objetivo comprometido se realizara la acción de **muestreo** en los predios identificados previamente como positivos a malezas reglamentadas, dándoles seguimiento cada 14 días en la acción de **labor** desde su registro en la campaña hasta fin de año. Los predios en los cuales se detecte la presencia de alguna maleza reglamentada se realizara el **control** y se colectaran y **enviaran muestras** de malezas sospechosas a reglamentadas en las delegaciones donde aún no se han registrado así como en el caso de malezas que estén dentro de la NOM-043-FITO 1999. Se **capacitara** con pláticas a productores sobre la Identificación, Biología y Control de las malezas reglamentadas y se elaboraran materiales de divulgación impresos. Se registraran las actividades en el SICAFI para los **informes** Físicos y se aplicaran **supervisiones** periódicas a los avances del programa de trabajo. Al final del año se aplicara una **evaluación** final del programa.
4.- Cumplimiento de metas.	Se muestrearon 1.5 has en 3 predios y se realizaron 291.07 has de labor. Se realizó el control en 22 focos de infestación, se recibio el oficio de las muestras enviadas a diagnóstico resultando positivas a *Polygonum convolvulus* y se llevó a cabo la revisión del informe de la campaña. La información fue ingresada a traves de las aplicaciones de SIMMS Y SICAFI. Informe Físico correspondiente al mes de diciembre de 2016

ACTIVIDAD	UNIDAD DE MEDIDA	FISICO						
		PROG. ANUAL	EN EL MES		AL MES			% AL AÑO
			PROGRAMADO	REALIZADO	PROGRAMADO	REALIZADO	%	
MAPEO								
SUPERFICIE MAPEADA	HECTÁREAS	165.00	0.00	0.00	165.00	185.10	112.18	112.18
PUNTOS DE EXPLORACIÓN	NÚMERO	0	0	0	0	0	0	0
SITIOS MAPEADOS	NÚMERO	0	0	0	0	155	100	100
MUESTREO								
SUPERFICIE MUESTREADA	HECTÁREAS	185.00	10.00	1.50	185.00	324.37	175.34	175.34
SUPERFICIE LABOR	HECTÁREAS	2,475.00	400.00	291.07	2,475.00	2,479.16	100.17	100.17
SITIOS MUESTREADOS	NÚMERO	265	5	3	265	304	115	115
DIAGNÓSTICO								
MUESTRAS	NÚMERO	4	0	0	4	4	100	100
CONTROL DE FOCOS DE INFESTACIÓN								
FOCOS DE INFESTACIÓN CONTROLADOS	NÚMERO	242	5	22	242	241	100	100
CAPACITACIÓN								
CURSOS A TÉCNICOS	NÚMERO	3	0	0	3	0	0	0
PLÁTICAS A PRODUCTORES	NÚMERO	14	0	0	14	14	100	100
DIVULGACIÓN								
IMPRESOS	NÚMERO	0	0	0	0	0	0	0
PINTA DE BARDAS	NÚMERO	0	0	0	0	0	0	0
EVALUACIÓN								
EVALUACIÓN	NÚMERO	1	1	0	1	0	0	0
SUPERVISIÓN								
SUPERVISIÓN	NÚMERO	3	0	0	3	3	100	100
INFORMES REVISADOS	NÚMERO	12	1	1	12	12	100	100

GRAFICA DE AVANCES EN LA CAMPAÑA CONTRA MALEZAS REGLAMENTADAS
EN EL MES DE DICIEMBRE 2016

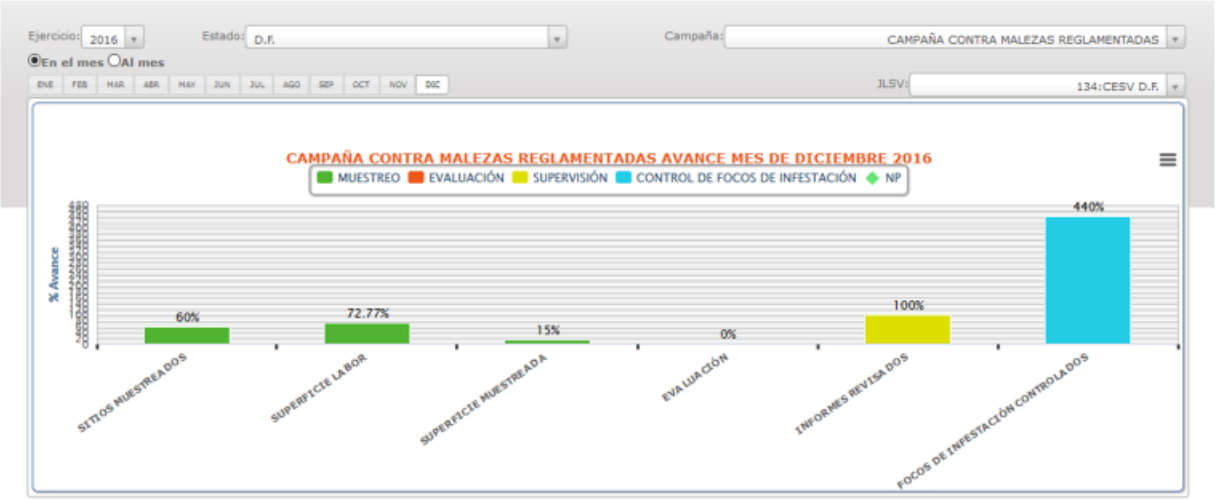

GRAFICA DE AVANCES EN LA CAMPAÑA CONTRA MALEZAS REGLAMENTADAS
AL MES DE DICIEMBRE 2016

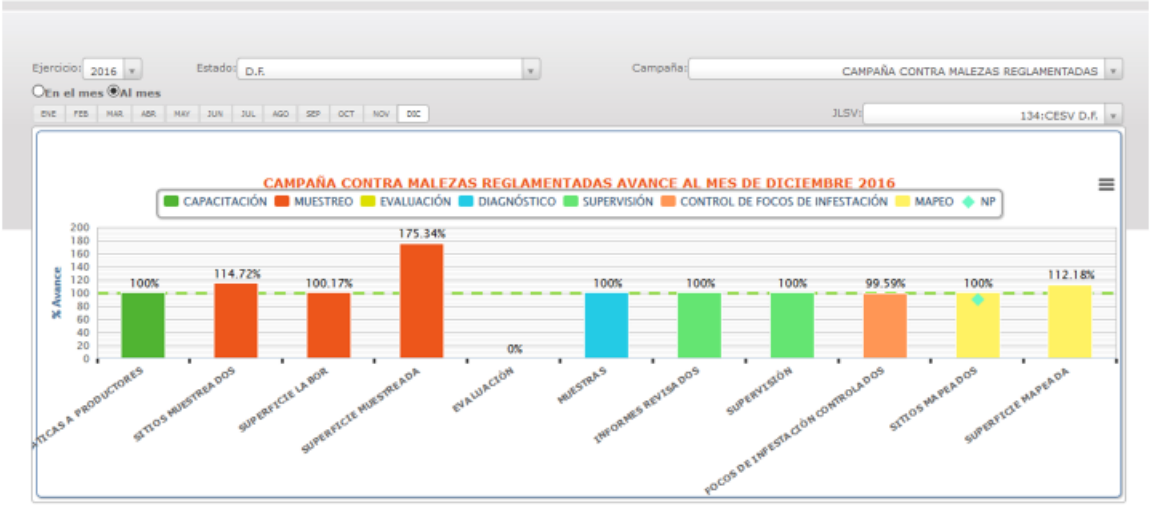

ESTATUS DE *Cuscuta* spp DICIEMBRE 2016

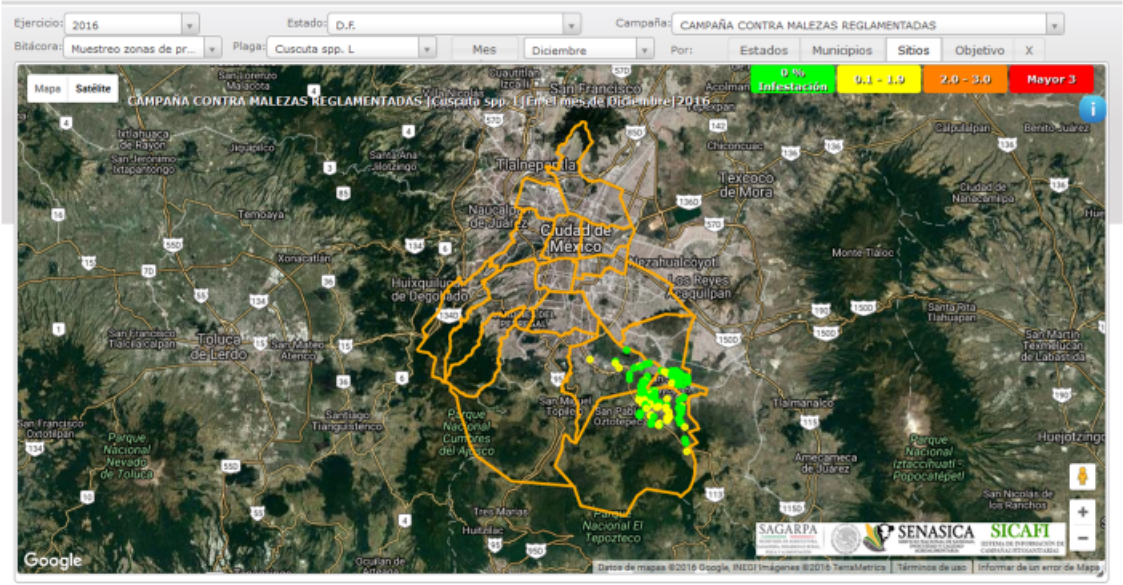

ESTATUS DE *Digitaria velutina* DICIEMBRE 2016

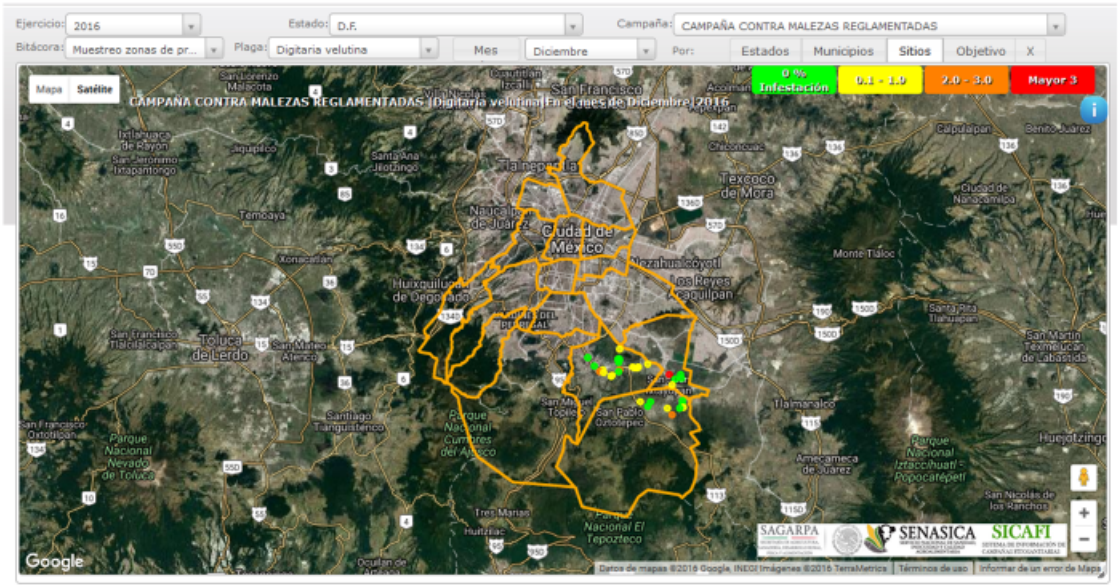

	ESTATUS DE *Polygonum convolvulus* DICIEMBRE 2016 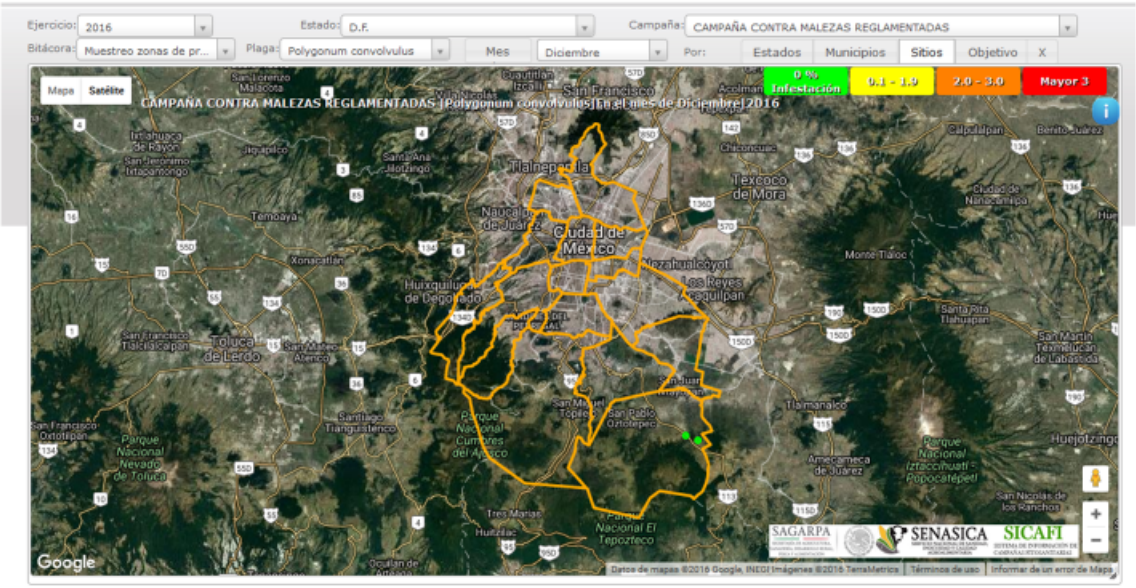
5.-Impacto de las acciones fitosanitarias.	Se benefició a 149 productores con las diferentes acciones de la campaña se protegió una superficie de 151 has en los cultivos de nopal, amaranto, avena, brócoli, hortalizas,lechuga y maíz. Con una producción de 7,210.89 Toneladas y un valor de la producción de $15,975,256.00 SIAP 2014. Y se atendieron 90 puntos en caminos rurales y zonas urbanas. En relacion al porcentaje de infestación inicial 0.1 y el objetivo meta es 0.05 en el mes de diciembre es > de 0.0970 para el caso de Cuscuta. Para *Digitaria velutina* el numero de plantas / m2 inicial es 1.5, el objetivo meta es de 0.9, para el mes de diciembre tenemos > 0.0970. Y para *Polygonum convolvulus* el número de plantas / m2 inicial es 0.1,el objetivo meta 0.05 y para el mes de diciembre tenemos < 0.0. El porcentaje de infestación para cuscuta en diciembre de 2015 con respecto al 2016 son: diciembre 2015: 0.0127 < 0.0970 diciembre 2016. Para *Digitaria velutina* plantas/m2 diciembre 2015: 0.55 < 0.6888 diciembre 2016 y para *Polygonum convolvulus plantas/m2* diciembre 2015: 0.00 = 0.00 diciembre 2016.